



تحليل جغرافي للمراكز التجارية في أربيل وتأثيرها على الأنشطة السياحية

تحليل جغرافي للمراكز التجارية في أربيل وتأثيرها على الأنشطة السياحية
م.م. سوزان صديق على
قسم الجغرافيا، كلية الآداب، جامعة صلاح الدين، أربيل، إقليم كردستان، العراق
sozan.ali@su.edu.krd

م.م. باسم قاسم سليمان كوران
قسم العلوم الاجتماعية، كلية التربية الأساسية، جامعة صلاح الدين، أربيل، إقليم كردستان، العراق
Basmsulaiman@su.edu.krd

م.م. زيرين ستار ابراهيم
قسم الجغرافيا، كلية الآداب، جامعة صلاح الدين، أربيل، إقليم كردستان، العراق
Zerin.ibrahim@su.edu.krd

الكلمات المفتاحية: جغرافية ، تحليل ، مركز، المراكز التجارية ، أربيل ، الأنشطة السياحية

كيفية اقتباس البحث

على ، سوزان صديق ، باسم قاسم سليمان كوران ، زيرين ستار ابراهيم ، تحليل جغرافي للمراكز التجارية في أربيل وتأثيرها على الأنشطة السياحية،مجلة مركز بابل للدراسات الانسانية، آيار ٢٠٢٦، المجلد:١٦، العدد: ٥ .

هذا البحث من نوع الوصول المفتوح مرخص بموجب رخصة المشاع الإبداعي لحقوق التأليف والنشر (Creative Commons Attribution) تتيح فقط للآخرين تحميل البحث ومشاركته مع الآخرين بشرط نسب العمل الأصلي للمؤلف، ودون القيام بأي تعديل أو استخدامه لأغراض تجارية.

Registered في مسجلة في
ROAD

Indexed في مفهسة في
IASJ

تحليل جغرافي للمراكز التجارية في أربيل وتأثيرها على الأنشطة
السياحية



**A Geographical Analysis of Commercial Centers in Erbil and Their
Impact on Tourism Activities**

Sozan Sadiq Ali

**Department of Geography, College of Arts, Salahaddin University,
Erbil, Kurdistan Region, Iraq**
sozan.ali@su.edu.krd

Basm Qasim Sulaiman Goran

**Department of Social Sciences, College of Basic Education,
Salahaddin University, Erbil, Kurdistan Region, Iraq**
Basm.sulaiman@su.edu.krd

Zerin Sattar Ibrahim

**Department of Geography, College of Arts, Salahaddin University,
Erbil, Kurdistan Region, Iraq**
Zerin.ibrahim@su.edu.krd

Keywords : Geography, Analysis, Center, Shopping Centers, Erbil,
Tourist Activities

How To Cite This Article

Ali , Sozan Sadiq , Basm Qasim Sulaiman Goran ,Zerin Sattar Ibrahim
A Geographical Analysis of Commercial Centers in Erbil and Their
Impact on Tourism Activities ,Journal Of Babylon Center For Humanities
Studies, May 2026, Volume:16,Issue 5.



[This work is licensed under a Creative Commons Attribution-NonCommercial-NoDerivatives 4.0 International License.](http://creativecommons.org/licenses/by-nc-nd/4.0/)

Abstract

Erbil, the capital of the Kurdistan Region of Iraq, has seen rapid growth
in various fields, especially in the field of trade and tourism.





تحليل جغرافي للمراكز التجارية في أربيل وتأثيرها على الأنشطة السياحية

Of course, malls in the city is one of the important needs that should be provided in the city to meet the needs of the population and promote the movement of tourism,

Malls are not only commercial places but also part of the entire tourism experience in the city. Economically, the presence of large malls has a direct impact on increasing capital inflows, creating job opportunities for youth and attracting tourists Such as (cinemas, stadiums, restaurants and shopping) play an important role.

The importance of the research is that malls in general are economically and socially important because they provide job opportunities for individuals in society and bring in foreign currency, all of which will ultimately affect the recovery of other sectors and improve the economic infrastructure. This research relies on the method (inductive) during the collection of data and information in official institutions with the method (analysis) of the necessary maps of this subject and rely on the geographical information system (GIS) to draw maps with the use of several criteria.

The research site includes Erbil, which includes all (6) municipalities, and the time limit of the research includes the years (2021-2024) for this purpose, based on data and statistics of the Ministry of Commerce and Tourism Board.

ملخص

شهدت أربيل، عاصمة إقليم كردستان العراق، نموًا سريعًا في مختلف المجالات، لا سيما التجارة والسياحة. وبالطبع، تُعدّ مراكز التسوق في المدينة من أهم الاحتياجات التي يجب توفيرها لتلبية احتياجات السكان وتعزيز الحركة السياحية. لا تقتصر مراكز التسوق على كونها أماكن تجارية فحسب، بل تُشكّل جزءًا لا يتجزأ من التجربة السياحية الشاملة في المدينة. اقتصاديًا، يُؤثر وجود مراكز التسوق الكبيرة تأثيرًا مباشرًا على زيادة تدفقات رأس المال، وخلق فرص عمل للشباب، وجذب السياح. وتلعب المرافق الأخرى (دور السينما، والملاعب، والمطاعم، ومتاجر التسوق) دورًا هامًا. تكمن أهمية هذا البحث في أن مراكز التسوق عمومًا ذات أهمية اقتصادية واجتماعية كبيرة، لأنها تُوفر فرص عمل للأفراد في المجتمع، وتجلب العملات الأجنبية، مما يُؤثر في نهاية المطاف على انتعاش القطاعات الأخرى وتحسين البنية التحتية الاقتصادية. يعتمد هذا البحث على المنهج الاستقرائي في جمع البيانات والمعلومات من المؤسسات الرسمية، بالإضافة إلى تحليل الخرائط اللازمة لهذا الموضوع، كما يعتمد على نظام المعلومات الجغرافية (GIS) لرسم الخرائط باستخدام معايير متعددة.





تحليل جغرافي للمراكز التجارية في أربيل وتأثيرها على الأنشطة

السياحية

چالاکیهکانی کات بهسەر بردنی وهک(سینهما، یاریگاگان، چیشتهخانهکان و کرینی کهل وپهل) رۆلی گرنگ دهبینن.

گرنگی تووژینهوه لهوه دایه که مۆلهکان به گشتی گرنگی ههیه لهرووی ئابووری و کۆمه لایهتی لهبهر ئهوهی دهبیته هۆکاریک بۆ دابین کردنی ههلی کار بۆ تاکهکانی کۆمه لگا و هینانه ناوهوهی پارهی بیانی، ههموو ئهمانهش له کۆتاییدا کاریگهریان دهبیته لهسهر بوژانهوهی کهرتهکانی ترو باشترکردنی ژیرخانی ئابووری.

وشههی سههرهکی: جوگرافیا، شیکاری، سههنتر، سههنتری بازرگانی، ههولیر، چالاکیهی گهشتیاریهکان

پیشهکی:

شاری ههولیر وهک پایتهختی ههریمی کوردستان له ماوهی چهند سالی رابردوودا گهشهیهکی خیرایی بهخۆیهوه بینیه له بواره جیاوازمکاندا به تایبتهی له بواری بازرگانی و گهشتیاریدا، یهکیک له دیارده نوویهکانی ئهم گهشهیه دروستبوونی مۆله گهورهکانه که بونهته شوینی سههرهکی کرین و فرۆشتن و چالاکیه کۆمه لایهتیهکان، ههلبهته مۆلهکان لهناو شاردا یهکیکه لهو پیداوایستهی گرنگانهی که پێویسته دابین بکریته لهناو شاردا بۆ پرکردنهوهی پیداوایستهی دانیشتوان و بهروپیشبردنی جو لهی گهشت و گوزار، مۆلهکان تهنها شوینی بازرگانی نین بهلکو بهشیکن له تهواوی ئهم مونی گهشتیاری له شاردا، وه له رووی ئابوورییهوه بوونی مۆله گهورهکان کاریگهریهکی راستهوخۆی ههیه لهسهر زیادبوونی هاتنه ژوور هوهی سهرمایهوه رهمساندن ههلی کار بۆ گهنگان و راکیشانی گهشتیاران له دهرهوه بۆ ناو شارهکه، چونکه کاتیگ گهشتیاران روودهکهنه شاری ههولیر به مهبهستی گهشت و بهسهر بردنی کاتی پشوو سهردانی مۆلهکان دهکهن چونکه مۆلهکان سههرچاوهیهکی سههرهکی خزمهتگوزاری و چالاکیهکانی کات بهسهر بردنی وهک(سینهما، یاریگاگان، چیشتهخانهکان و کرینی کهل وپهل) رۆلی گرنگ دهبینن.

گرنگی تووژینهوه:

گرنگی تووژینهوه لهوه دایه که مۆلهکان به گشتی گرنگی ههیه لهرووی ئابووری و کۆمه لایهتی لهبهر ئهوهی دهبیته هۆکاریک بۆ دابین کردنی ههلی کار بۆ تاکهکانی کۆمه لگا و هینانه ناوهوهی پارهی بیانی، ههموو ئهمانهش له کۆتاییدا کاریگهریان دهبیته لهسهر بوژانهوهی کهرتهکانی ترو باشترکردنی ژیرخانی ئابووری.

گرفتی تووژینهوه:

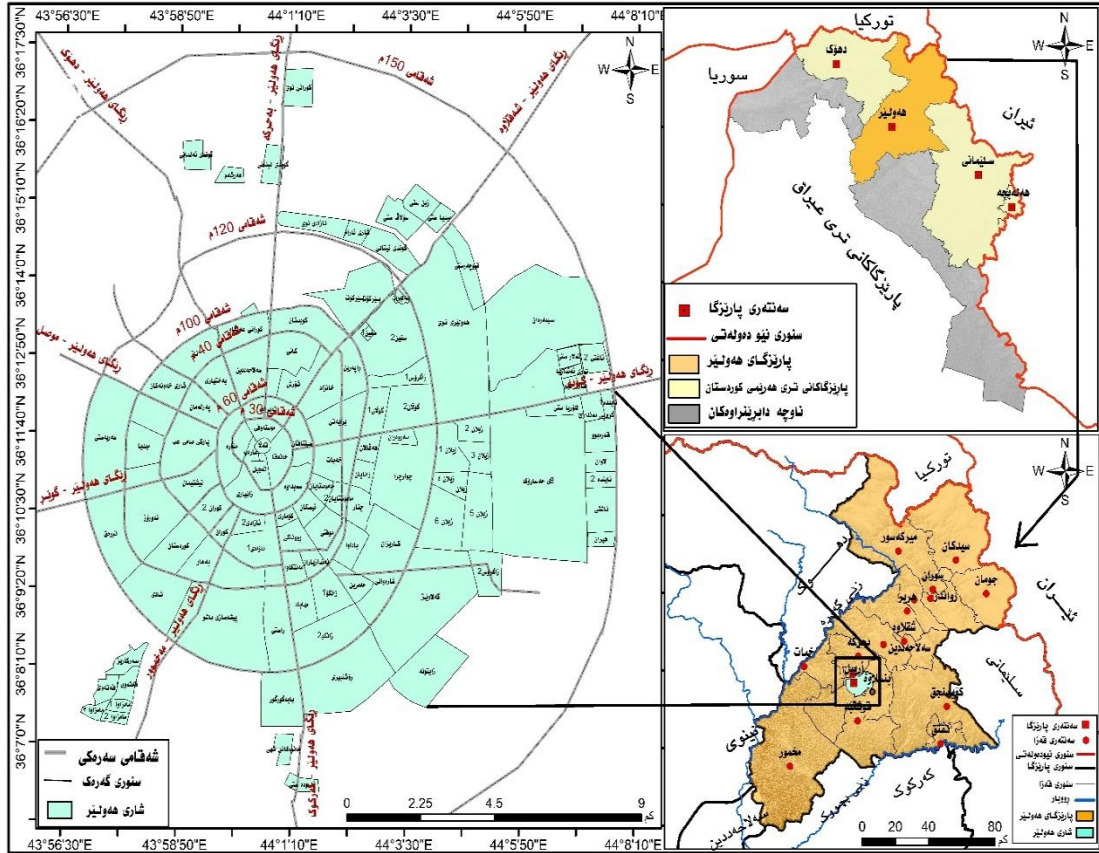
گرفتی تووژینهوه لهوه دایه سههرهی ئهوه پهسهندنهی روویداوه له بواری گهشت و گوزار و زیادبوونی گهشتیار بهلام مۆلهکان نهیانتهوانیه بهپیی ئهم گهشهسهندنه پێشکهون و رهنگدانهوهی بۆ ئهم پێشکهوتنه ههیی.

نامانجی تووژینهوه:

نامانجی سههرهکی لهم تووژینهوهیه بریتیه له ههلسهنگاندنی شوینی بۆ مۆلهکانی شاری ههولیر لهو روانگهیهی که ئایا مۆلهکان توانای پێشوازی لهو ژماره زۆرهی گهشتیاران ههیه یان به



نهخشه‌ی (1) شۆینی جوگرافی و نهسترونۆمی شاری ههولیر



سەرچاوه: کاری توێژەر له ڕیگه‌ی به‌کارهێنانی پرۆگرامی ArcGIS، پشت به‌ستن به حکومه‌تی ههرێمی کوردستان، و مزاره‌تی پلاندانان، هۆبه‌ی GIS، و مزاره‌تی شاره‌وانی، به‌ڕیوه‌به‌رایه‌تی شاره‌وانی کۆمه‌ڵگای شلوایس.

ب- شۆینی جوگرافی شاری ههولیر:

مه‌به‌ست له شۆینی جوگرافی شۆینه به‌گۆیره‌ی ناوچه‌کانی ده‌وروبه‌ری، ده‌کریت شۆینی جوگرافی بکریت به دوو به‌ش، یه‌که‌میان: شۆین سه‌بارت به دیاره سه‌روشته‌یه‌کان و دووهمیان: شۆین سه‌بارت به دیاره شارستانیه‌کان یاخود مرۆبیه‌کان، شاری ههولیر له‌لایه‌نی سه‌روشته‌یه‌وه له شۆینی ده‌روازه‌یی هه‌لکه‌وتوه و خالی به‌یه‌که‌گه‌یشتنه له نیوان دوو ژینگه‌ی جیاوازا دا له‌رووی به‌مرزی و نزمی و ئابووری به‌هۆی ئه‌وه‌ی که‌وتوته دامینی چیاکان. (جنابی، الموصل، 1987، ص 52)، سه‌بارت به شۆینی جوگرافی شاری ههولیر سه‌نته‌ری کارگیرێ پارێزگای ههولیر پایته‌ختی ههرێمی کوردستانه، به‌شی ناوه‌راستی پارێزگاکه‌یه، هه‌روه‌ها شۆینیکی سه‌نته‌ری هه‌یه سه‌بارت به ههرێمی کوردستانی عیراق. گرنگی ئه‌م شۆینه جوگرافیه‌ی ته‌نها له ئاسانه‌کردنی په‌یوه‌ندی نیه له‌گه‌ڵ ده‌وله‌تانی دراوسی، به‌لکه‌ ئاسان په‌یوه‌ندیکردنه به‌ شاره جیاوازه‌کانی عیراقیش. (جنابی، جامعه‌ الموصل، 1987، ص 20)، له‌رووی رووبه‌ره‌وه شاری ههولیر رووبه‌ره‌که‌ی 169,124 کم²، که له (115) گه‌ره‌ک پیکهاتوه وه شاری ههولیر به‌هۆی ئه‌وه‌ی ناوچه‌یه‌کی گوازاوه‌یه له‌نیوان ناوچه‌ی ده‌شت و ناوچه‌ی چیا بۆیه ناوچه‌یه‌کی گونجاوه و بۆته سه‌نته‌ری وه‌ستانی ئه‌و که‌سانه‌ی ده‌چن بۆ ناوچه‌ی چیاپی و سه‌نته‌ری گه‌شتیاری هه‌ربۆیه‌ش له وهرزی گه‌شت و گوازا په‌ستانیکی



تحليل جغرافي للمراكز التجارية في أربيل وتأثيرها على الأنشطة السياحية

زۆری دانیشتوان دروست دەبیت لەسەر ئەم شارە بۆ ئەمەش وا پێویست دەبێت کە چەندین شوینی گەشتیاری دروستبکرین وەک (هۆتیل، چێشتخانە، مۆلەکان و هتد.).

تەوهری دووهم: شیکردنەوهی شوینی بۆ مۆلەکانی شاری هەلێر:

1- دابەشبوونی جوگرافی: مەبەست لە دابەشبوونی جوگرافی بریتییە لە بڵاوبونەوهی دیاردەکان لە پانتاییهکی جوگرافیدا، کە جوگرافیناسان لە ڕیگهی دروستکردنی نەخشەیی دابەشبوونی دیاردەکانەوه هەولێر خستنه‌رووی سروشت و کەتواری راستەقینەیی دیاردەکە دەدەن لە پێناو ئامانجە جیاجیاکاندا (محمد مهدي كريم و نامانج فواد احمد، 347، سالی 2019)، بۆ گەشتیاری به ئامانجی توێژینه‌وه‌که له‌خواره‌وه له‌سه‌ر دوو ئاستی جیاواز باس له‌دابەشبوونی جوگرافی مۆلەکانی شاری هەولێر کراوه به‌مه‌به‌ستی گەشت به‌سروشتی دابەشبوونیان و هۆکاری چۆنیەتی شیوازی دابەشبوونیان، به‌م شێوه‌یه‌ی خواره‌وه:-


خشته‌ی (1) دابەشبوونی جوگرافی مۆلەکانی شاری هەولێر (2026)

ژ	ناوی مۆل	سالی کردنەوهی	شوین به پنی گهره‌ک	شوین به پنی جۆری شه‌قام
1	فاملی مۆل	2010	سه‌فین 2	شه‌قامی 100 مه‌تری باز نه‌یی
2	ماجدی مۆل	2010	سه‌روهران	ریگای کویه تیشکی
3	هه‌ولێر مۆل	2010	سه‌ی تاقان	شه‌قامی نه‌خوشخانه‌ی جمهوری تیشکی
4	رۆیال مۆل	2011	شورش	شه‌قامی 60 مه‌تری تیشکی
5	تابلۆ مۆل	2014	نازادی	ریگای که‌رکوک تیشکی
6	مێگا مۆل	2015	خانزاد	ریگای شه‌قلاوه تیشکی
7	گولان مۆل	2020	به‌ختیاری	شه‌قامی 40 مه‌تری باز نه‌یی
8	گراند ماجدی مۆل	2024	شاوییس	ریگای شه‌قلاوه تیشکی
8				

سه‌رچاوه: کاری توێژهران، به‌پشت به‌ستن به‌ حکومه‌تی هه‌رمی کوردستان،
أ- دابەشبوونی جوگرافی مۆلەکان له‌سه‌ر ئاستی شاردا:- مەبەست لێ دەسنیشانکردنی شوینی جوگرافی مۆلەکانە به‌ پنی سنوری گهره‌که‌کان له‌سه‌ر ئاستی شاردا، به‌سه‌یرکردن له‌ خشته‌ی (1) و نەخشە‌ی (2) بۆمان به‌دیار ده‌که‌وێت که‌وا ژماره‌ی مۆلەکانی شاری هه‌ولێر خۆیان له‌ (8) مۆل ده‌بیننه‌وه، و به‌سه‌ر (8) گهره‌ک له‌ کۆی (115) گهره‌کی شاره‌که‌ دابەشبوونه، ئەم ژماره‌ که‌مه‌ی مۆلەکان به‌به‌راورد به‌ زۆری ژماره‌ی گهره‌کی شاره‌که‌ بۆ ئەوه‌ ده‌گه‌رێته‌وه‌ که‌وا ئەم مۆلانه‌ له‌ رووی ناوبانگه‌وه‌ ناوسراو و به‌ناوبانگن و گه‌وره‌ن له‌رووی رووبه‌ره‌وه، بۆیه‌ ناگریت له‌ هه‌ر گهره‌کیکیان چهند گهره‌کیکی مۆلیکی له‌م شێوه‌یه‌ دروست بکریت، چونکه‌ له‌لایه‌ک پێویستیان به‌ رووبه‌ریکی فراوان هه‌یه‌ له‌ شاردا، که‌ دابینکردنی ئەم رووبه‌ره‌ش کاریکی ئاسان نیه‌ و گرفت بۆ پیکهاته‌ی شارو به‌کاره‌ینانی زه‌وی له‌شاردا دروست ده‌کات، و له‌لایه‌کی تریشه‌وه‌ ده‌کریت بلێن ئەم ژماره‌ مۆله‌ توانیویه‌تی پێداویستیه‌کانی شاری هه‌ولێر پێبکاته‌وه‌.



تحليل جغرافي للمراكز التجارية في أربيل وتأثيرها على الأنشطة السياحية



نەخشەى (2) دابەشبوونی جوگرافی مۆلهكانى شارى هەولێر بە پێى گەرەكەكان(2026)

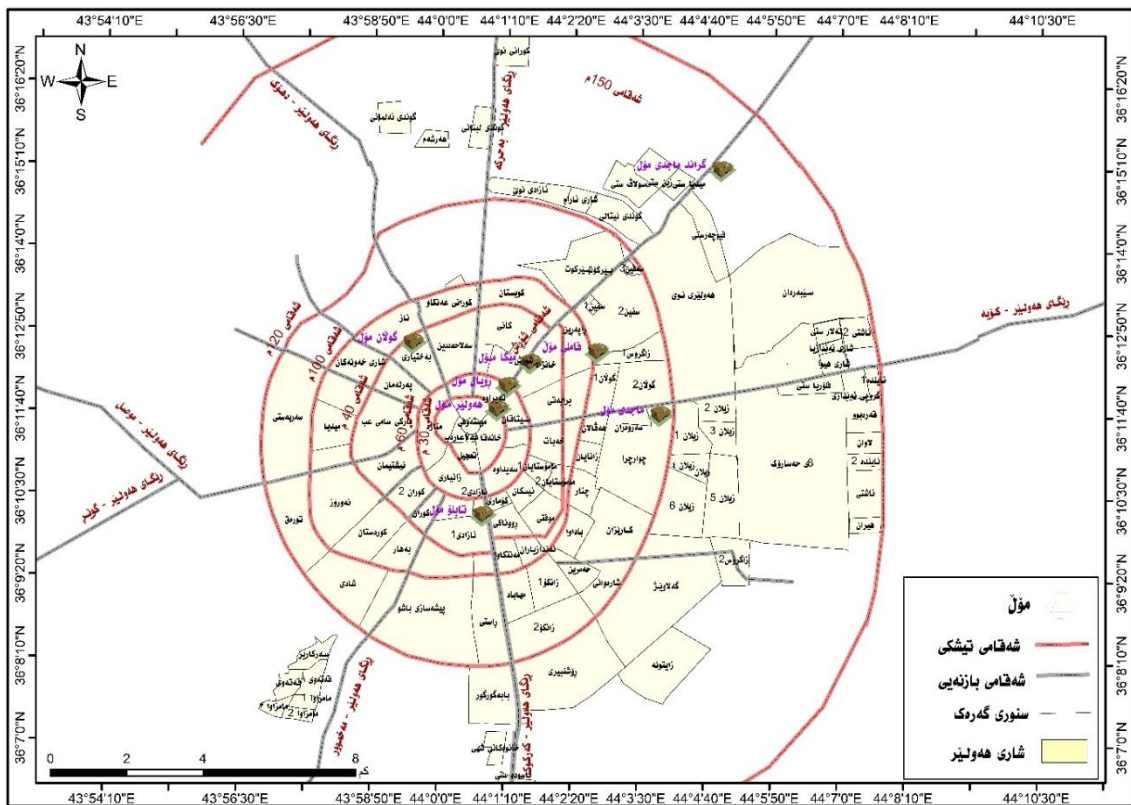
سەرچاوه: كارى توێژەران، پشت بەستن بە Base Map، له رینگەى بەكارهێنای پرۆگرامى ArcGIS.

ب- دابەشبوونی جوگرافی مۆلهكان به پێى جووری شەقامەكان:- مەبەست لى دەستتشانکردنى شوینی جوگرافی مۆلهكانه به پێى جوور و جووری شەقامەكان، وەك ئاشکرایه شارى هەولێر به هۆى هەلکەوتەى جوگرافی قەلای هەولێر تا رادهیهك كەتوووته ناوهراستى شارەكە، كه ئەمەش وایکردوه تاییهتەمەندیهكى جیاواز له شیوازی درێژبوونهوى شەقامەكان له شارەكەدا پیشان بدات كه جیاوازترین له شەقامى شارەكانى تری هەرمیمی كوردستان، به نوونه (شارى سلیمانى و شارى دهۆك)، شیوازی درێژبوونهوى شەقامەكان له شارى هەولێر به شیوهیهكى گشتى خۆیان دەبیننوه له (شەقامى بازنەهێ و رینگای تیشكى)، شەقامە بازنەهێكان به شیوهیهكى ریزبەندى كه لهدووروبەرى قەلای دەست پێ دەكات به شەقامى (30م، 60م، 40م، 100م، 120م، 150م) ین و رینگا تیشكیهكانیش بریتین له رینگای (كۆیه، شەقلاو، بهحره، دهۆك، موصل، گوێر، مەخمور، كەركوك)ن، كه دەكریت بلین ئەم جووره شەقام و رینگایانه به شیوازیكى باش و ئەرینی دادەنریت له سیستمى رینگاوبان له جیهاندا، چونكه هاتوچوكردن تیدا ئاسانتره و به كامترین كات و ماوه دهگهیهتە سەنتەرى شار، هەر بۆیه دەكریت بلین هەریهك له شەقامەكانى بازنەهێ و رینگاكانى تیشكى) به شیوهیهكى روون کاریگهريهكەیان لەسەر دابەشبوونی جوگرافی خزمەتگوزاریهكان بهگشتى له شارەكەدا هەستى پێ دەكریت له نۆيشیاندا دابەشبوونی جوگرافی مۆلهكان، به سەیرکردن له خشتەى (1) و نەخشەى (3)

تحليل جغرافي للمراكز التجارية في أربيل وتأثيرها على الأنشطة السياحية

بۆمان بەدیاردەکهوئیت کهوا (6) مۆل له کۆی (8) مۆل لەسەر رینگای تیشکی هەولەکەوتوونە، که ئەم رینگایانە بە دەروازە ی گەشتن بە سەختەری شار دادەنریت هەر هەر جوار ئاراستە ی شارەکهەدا، هەر بۆیە دەکریت بلێن هۆکاری دروستکردنی ئەم مۆلانە لەسەر ئەم رینگایانە بۆ ئەوە دەگەریتەوه کهوا بە ئاسانتز دانیشتوان دەستی پێ دەگات، و شوێنەکانیان کراوتر و دیارترە وەک ئەوەی لە سەختەری شار دروست بکریت، چونکە وەک ئاشکرایە ئامانج لە دروستکردنیان لەلایەک پشاندانی بەبازارکردنی کەلو پەل و پێداویستەیهکانە بە شیویەکی نوێ و هاوچەرخ و لەلایەکی تریشەوه ناوەندیکە بۆ کات بەسەربردن و خوشگوزەرائی، هەرچی دوو مۆلەکهە ی ترە که (فاملی مۆل و گۆلان مۆل)ن، لەسەر شەقامی بازەنە ی هەلکەوتونە هەلبەتە ئەمەش بە ئامازەیهکی باش دادەنریت چونکە شەقامە بازەنیهکانیش هاتوچوکردن تیدا ئاسانە دانیشتوان بە ئاسانی دەستیان پێ دەگات.

نەخشە ی (3) دابەشبوونی جوگرافی مۆلەکانی شاری شاری هەولێر بە پێ



شەقامەکان (2026)

سەرچاوه: کاری توێژەران، پشت بەستن بە Base Map، لە رینگە ی بەکارهێنای پرۆگرامی ArcGIS

2- تایبەتمەندی شوێنی شیوازی دابەشبوونی مۆلەکان: یهكێك له تایبەتمەندییهکانی جوگرافیا ئەوەیە که به زۆری پێومەرەکانیەوه ناسراوه دەربارە ی دابەشبوونی دیاردەکان، که دەکریت زیاتر لە پێومەرێک بەکاربهێنریت بۆ زانینی سروشتی دابەشبوونی دیاردەکان، و هەر یهك لەم پێومەرانه ئامازە و تایبەتمەندی جوگرافی تایبەت بەخۆیان هەیه لهوانە (ناوەندی شوێنی-Mean Center)، (ئاراستە ی دابەشبوون Direction Distribution)، (دووری پێوانەیی Standard Distance)، (تیکرای نزیکتری هاوسە- Average Nearest)



تحليل جغرافي للمراكز التجارية في أربيل وتأثيرها على الأنشطة

السياحية

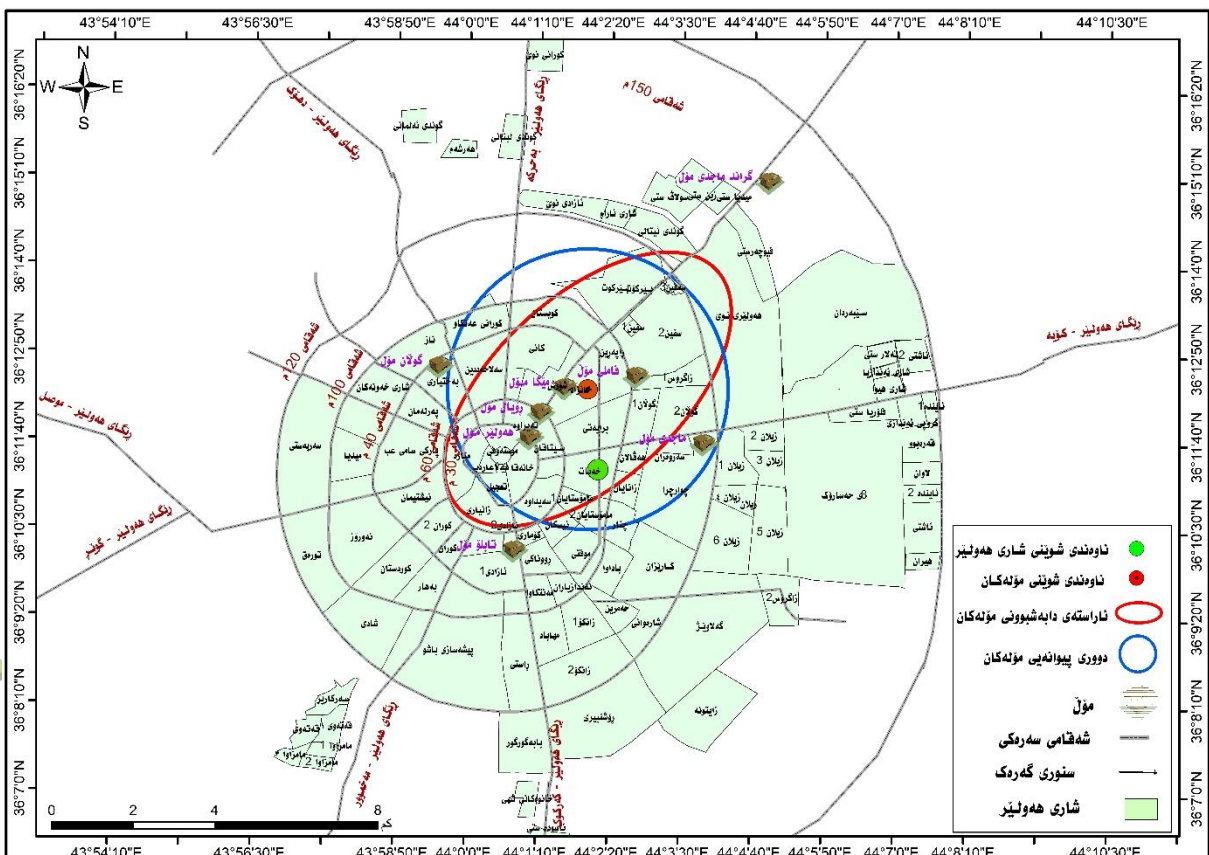
Neighbor) که بهکارده هینریت بۆ تووژینهوه له سروشت و تایبتمهندی دابهشبوونی دیاردهکان،(ساسان حکمت علی و مظفر احمد رسوک، 46، سالی 2020). بۆ ئهم مههسته لهخواروه ئهم پیوههوانه بهکار هینراون بهمههستی ههلسهنگاندنی تایبتمهندی شوینی مۆلهکانی شاری ههولیر بهم شیوهیهی خواروه:-

أ- ناوهندی شوینی مۆلهکان (Mean Center): به یهکیک له پیوهه سهنتهیهکانی دابهشبوون ههژماردهکریت له زانستی ئاماریدا ئهمهش له ئهجامی دابهشکردنی کۆی گشتی بههاکان بهسهر ژماره ی خالهکاندا دهردهکریت، که لهچوارچیوهی هاوکیشهیهکی تایبتهدا ئهم خاله دهکویته ناوههستی سهرحهم خالهکانهوه کهوا لهناوچهکدا بونیان ههیه و بلاوبونهتهوه، به هۆیهشموه دهکریت له ریگهی نهخشه کیشان تایبتمهندی دابهشبوونی دیاردهکان پیشان بدریت، بهجۆریک به نزیک بوونهوهی دیاردهکان له خالی سهنتهیری ناوهندی ئهوا ئاماژه به کۆبوونهوهیهکی نمونه و به پینچهوانهشموه به دووری کهوتنهوه له خالی ناوهندی ئاماژه بهوهی هۆکاریک لهپشت دابهشبوونی دیاردهکان ههبووه، (ههردی عبدالرحمان همههلی، 116، سالی 2016). لهکاتی جیههگیردنی ئهم پیوهه لهسهر مۆلهکانی شاری ههولیر به سهیرکردنی له نهخشه ی (4) بۆمان بهدیار دهکویت کهوا ناوهندی شوینی مۆلهکان کهوتوته گهرهکی (خانزاد) که یهکیکه له گهرهکهکانی باکوری خورهلاتی شاری ههولیر، ئهمهش ئاماژه به کۆبوونهی مۆلهکان له دهرهوهی ئهم خاله، به واتایهکی تر دهکریت بلین به شیوهیهکی گشتی مۆلهکان کهوتونه بهشی باکوری خورهلاتی شاری ههولیر، و اتا به شیوهیهکی یهکسان بهسهر بهشهکانی ئاراسته ی شارکه دابهش نهبوونه.

خشته ی (2) دهرنهجامی ناوهندی شوینی دابهشبوونی مۆلهکانی شاری ههولیر 2026

خزمهتگوزاری	بهه ی (X)	بهه ی (Y)	ناوهندی شوینی
مۆلهکان	413049.7.2	4007246.3.6	گهرهکی خانزاد

سهرچاوه: کاری تووژهر به پشت بهستن به بنکه ی زانیارییه بهدهستهاتو مکان له جیههگیردنی نهکیکی



تحليل جغرافي للمراكز التجارية في أربيل وتأثيرها على الأنشطة السياحية

ناوهندی شوینی بو شوینی جوگرافی مؤلهكان له چوارچیوهی پروگرامی (Arc GIS) .
نەخشەى (4) تايبهتمەندی شوینی دابهشبوونی مؤلهكانی شارى شارى هەولێر (2026)

سەرچاوه: كاری توێژەران، پشت بەستن بە Base Map، له رێگەى بەکارهێنای پروگرامی ArcGIS .

ب- ئاراستەى دابهشبوونی مؤلهكان (Direction Distribution): دابهشبوونی شوینی دیاردەكان وینەى كۆتایی كۆمەڵێك له پەيوەندیبهكانى نێوان دیاردە جیاوازەكانە، دابهشبوونیش بێگومان ئاراستەى تايهتەى خۆی هەمىو له ئەنجامى كۆمەڵە فاكتهریكە، ئەم ئاراستەیهش هەندێك جار بە شیواى هێلكهیی ناو دەبریت بو پێوانەکردن و دیارکردنى پلهى بلابونەوهى دیادهكه و سەنتەرى شیوه هێلكهیهكه لەسەر نەخشەكەدا دەكویتە سەر یهكێك له خاله ناوهندیهكان ئەویش سەنتەرى ناوهندیهه (باسم قاسم سلیمان گۆران، لا35، سالی2022)، جێبهجێکردنى ئەم پێوه ره لەسەر مؤلهكان به سەیرکردن له نەخشەى(4) بۆمان رووندهبتهوه كهوا ئاراستەى دابهشبوونی مؤلهكان له شارى هەولێر شیوهیهكى هێلكهیی وەرگرتوو به پلهى سورانی(47.3) به ئاراستەى باشوورى خۆرناوا بو باكورى خۆرهلالات، هەلبەتە ئەمەش بو شیواى دابهشبوونی مؤلهكان لهو ناوچهكه دهگەریتهوه، و ئەم دابهشبوونەش چەند هۆكارىكى لەپشت بووه لهوانه بهناوبانگى و قەلبالغى هەریهك له رینگای (كۆیه و شهقلاوه)، و گونجاو كەش و هەواى ئەم بەشەى شارى هەولێر بهبەرورد به بەشەكانى تری وەك بەشى باشوورو باشورى خۆر ئاوا بههۆى بونی پێشهسازى و كۆگای گهوره لهم ئاراستهیهى دەرەوهى ئەم شارە كه به پێى توێژینهوهكانى تايهت به پيسووبنى ئاوههوا بەدیاریان خستتوه كه بەشى باشورى خۆئاواى شارى هەولێر پيستره بهبەرورد به بەشەكانى تری شارەكه، هەلبەتە ئەمەش به هۆكارىك دادهنریت بو نەبوونی مۆل لهم بەشەدا.

خشتهى(3) دەرئەنجامى ئاراستەى دابهشبوونی مؤلهكانى شارى هەولێر سالی 2026

ناراستەى دابهشبوونی مؤلهكان	هێلكهیی ناو پێوه (%)	تێپۆرى مؤلهكانى ناو	مۆلكان	به‌های تەمەرەكانى ئاراستەى دابهشبوون			خزمەتگوزارى
				بەهای (Y)	بەهای (X)	بەهای (Z)	
باشورى رۆژناوا بو باكورى رۆژهلالات	50	4	8	47.3	413049.7	4007246.3	مۆل

سەرچاوه: كاری توێژەر به پشت بەستن به بنكهى زانیارییه بهدهستهاوئەمکان له جێبهجێکردنى تەکنیکی ئاراستەى دابهشبوون بو خزمەتگوزارییه فیرکارییهكان له چوارچیوهی پروگرامی (Arc GIS) .

ت- دووری پێوانەى مؤلهكان (Standard Distance): دووری پێوانهیی هاوشیوهی لادانی پێوانهیه له ئامارى وەسفیدا، ئامانج له بەکارهێنایى دەستكەنتى وەسفیکى ورده بو بلابونەوهى رەگهزهكانى دیاردەكه له دەورى ناوهندى چەق، كه دووری پێوانهى بریتیهه له نیوئێرهى باز نهیهك كه دەستپێدهكات له ناوهندى چەقى دیاردەكان كه ئامانج له بەکارهێنایى



تحليل جغرافي للمراكز التجارية في أربيل وتأثيرها على الأنشطة

السياحية

كەيشنتە بە چۆنیەتی بلاوبونەوێ ديار دەکان لە ناوچە کەدا و ديار کردنی تەرزى دەبەشبوونە کەمەیتى لە نىوان دابەشبوونى سروشتى و گرتبوونەو و پەرشوبلاویدا، دورى پێوانەیی هەر دابەشبوونى بریتىیە لە رەگى دوجای چوارگۆشەکانى لار بونەوێ خالەکان لە ناوەندى چەقى ئەو خالانە، ئەگەر هاتوو ئەو بازەنەیی لە یەكسانە بە دورى بەکى پێوانەیی (68.28%) توخمەکانى ديار دەکانى لەخۆگرتبوو ئەو توخمەکانى ئەو ديار دەبە بە شىوەییەکى سروشتى دابەشبوونە و جگە لە هەر جۆرە دابەشبوونى دەکەوێتە ژیر کارى گەمى جەند فاکتەریکى تەرمە، بەجۆرىک دورى پێوانەیی لە پەيوەندى بەکى راستەوانە داىە لەگەڵ پەرتبونی ديار دەکە، هەرچەندە بەهەى دورى پێوانەیی گەورەتر بێت لەناوەندى چەقى ديار دەکەو ئەو ئەندە توخمەکانى ديار دەکە بلاوتر دەبن و لە یەکتر ناچن بە پێچەوانەى چى توخمەکانى ديار دەکە بەرزتر دەبێتەو لە چوار دەورى ناوەندى چەقى ديار دەکان بە کەمبونەو بەهەى دورى پێوانەیی (فاطمە قادر مصطفى و هوشمەند جوهر عباس و تەنە عوسمان سعید، 112 م سالی 2022). پاش جیبەجێکردنى ئەم تەکنیکە لەسەر مۆلەکانى شارى هەولێر دەرئەنجامەکەى لە خشتەى (4) و نەخشەى (4) بەدیار دەکەوێت کە مۆلەکان لە دابەشبوونى بەدەورى ناوەندە شۆبىنەکانى زياتر مەيلان بەرەو دابەشبوونى ناسروشتى دەچیت بە گۆرەى دەرئەنجامى دورى پێوانەکەيان کە جياوازه لە ریزەى سروشتیەو، بە جۆرىک (62.5%) مۆلەکان کەوتەنەتە ناو بازەنى دورى پێوانەیی و نيو تیرەى دورى پێوانەییەکەى دەگاتە (3441.6 م) و رووبەرى بازەنى دورى پێوانەیی (27%) رووبەرى ناوى توێژینەو پیک دەهینیت، پالپشت بە هەموو ئەمانە دەگەینە ئەو دەرئەنجامەى کەوا دابەشبوونى مۆلەکان لە ناوچەى توێژینەو شىوازیکی هەرەمەکى وەرگرتوو کە دەکەوێتە بەشى باکوری خۆرەلاتى شارەکە، ئەمەش لاوازی پلاندانانمان پيشان دەدات کە دابەشبوون و جیگێکردنى مۆلەکان بەسەر بەشەکانى شارەکە.

خشتەى (4) دەرئەنجامى دورى پێوانەیی دابەشبوونى مۆلەکانى شارى هەولێر 2026

خزمەتگوزارى	بەهەى (X)	بەهەى (Y)	دورى پێوانەیی	مۆلەکان	% ژ. مۆلەکانى ناو بازەنى دورى پێوانەیی
مۆلەکان	413049.7	4007246.3	3441.6	8	62.5%

سەرچاوه: کارى توێژەر بە پشت بەستن بە بنکەى زانباریە بەدەستەاتەو مەکان لە جیبەجێکردنى تەکنیکى دورى پێوانەیی بۆ شۆبى جوغرافى مۆلەکان لە چوارچێوەى پروگرامى (Arc GIS).

ث- تەرزى دابەشبوونى مۆلەکان (Average Nearest Neighbor Analyis): شیکردنەوێ نزیک ھاوسىەتى بە یەکىک لە شىوازه نامارییە باوە مەکان هەژمار دەکرىت کە جوگرافىناسان پشتی پێدەبەستن بۆ ديار کردنى شىوازی دابەشبوونى ديار دە خالیەکان لە رووبەرىکى ديار یکرادا، چونکە ئەنجامى وورد دەدات بەدەستەو لە لایەنى دەرخستى بۆ پەيوەندى شۆبى نىوان توخمەکانى ديار دەکە، لەهەمان کاتدا مەوداى بلاوبونەوێ یان گردبونەوێ دەر دەخات جگە لە دەر خستى بۆ ناستى بروایى نمونە نامارییە بەرەم هاتوو کە، ئەم پىوارە بەهاکانى لە خشتەى (5) پيشاندر او کە شىوازی دابەشبوونەکان رووندەکاتەو،



تحليل جغرافي للمراكز التجارية في أربيل وتأثيرها على الأنشطة

السياحية

١- **كاريگهري نابووري:** لهم سالانهي دواييدا مؤلهكان بونهته بهشيكي گرنگ له بيكهاتهي نابووري شاره گهورهكان، له شاري ههولير بووني مؤله گهورهكاني وهك (ماجدي مؤل، ميگا مؤل، فاملي مؤل و.....هتد) كاريگهري زوريان ههيه لهسه چالاكبووني گهشتياري و گهشه نابووري، چونكه مؤله گهورهكان تهنا شوييني شت كرپن نين بهلكو ناوهندي كات بهسهبردن و خزمهتگوزاري جوراوجورن، لهم مؤلانه ياريگا، سينهما، خواردنگه و ماركه نيودهولتهيهكان لهخودهگرن كه لهمهش بو گهشتياريان جيگه سهرنجه، زوريك له گهشتياريان له ناوچهكاني ترو وولاتاني وهك توركييا و نيران و وولاتاني تر بهمهبهستي گهشت و بازاري كردن سهرداني شاري ههولير دهكهن، مؤلهكان لهرووي نابووريهوه دهبنه هوي

-**زيادبووني داهاات/ لهمهش لهريگه سهرفكردي داهااتي گهشتياري له كرپن و بازاريكردي،** خواردن وشوييني مانهوه و شتي تر كه لهمهش داهااتي ناوخو زياد دهكات.

-**دروستكردي ههلي كار/ ژمارهيهكي زور له خهلك له دوكان و ريستورانتي و پاراستن و بهريوهبردي مؤلهكان كاردهكهن.**

-**چالاكبووني كهرتي خزمهتگوزاري/ بيگومان كاتي گهشتياري روو له شاري ههولير دهكهن** پيويستياني به هوتيل و كهرتي گواستنهوه ههيه كهوايه لهم كهرتانهش سوودي نابووري ومردهگرن.

بؤنموونه داهااتي گهشتياري له شاري ههولير لهنيوان سالاني(2022-2024) بهم شيويهيه كه له خشتهي(6)ناماژهي بوكراره

خشتهي(6) ناوهندي داهااتي گهشتياري له شاري ههولير لهنيوان سالاني(2022-2024)

سأل	ژماره ي گهشتياري	ناوهندي خهرجي	كزي داهاات
2022	2,752,000	325	8,940,400,000
2023	7,279,913	325	2,365,971,725
2024	8,000,000	325	3,600,000,000

Kurdistan region government (2023), tourism sector statistics. Erbil.KRG, بلاوكرارهي وهزارمتي شارهواني و گهشت و گوزار

*كزي داهاات= ژماره ي گهشتياري * ناوهندي خهرجي ههر گهشتياريك(٣٢٥)

لهم خشتهيهي سهروهه بؤمان دهردهكهوييت كه داهااتي گهشتياري له شاري ههولير له ماوهي لهم سئي سائه بهردهوام له زيادبووندابووه، له سالي 2022 داهاات نزيكهي 0.894 مليار دؤلاربووه دواتر له سالي 2023 داهاات گهشتوتته (2.365) مليار وه بو سالي 2024 دووباره داهاات زيادي كردووه بو (2.600) مليار دؤلار لهمهش ناماژهيهكي پروونه بو گهشهي خيرا لهم بواره.

٢- **كاريگهري كؤمهلايهتي:** لهدواي سالاني (٢٠٠٠)مهكانهوه مؤلهكان بونهته يهكيك له گرنگترين شويينه بازرگاني و كؤمهلايهتيهكان له شاره گهورهكان. له شاري ههولير وهك نمونهيهكي ديار دروستكردي مؤله گهورهكان له ناويدا گورانكاريهكي گهوره ي بهرپاكردي لهسه شيوازي ژيانكردي و پهيوهنديه كؤمهلايهتيهكان، مؤلهكان كاريگهريان دهبيت لهسه





تحليل جغرافي للمراكز التجارية في أربيل وتأثيرها على الأنشطة

السياحية

دهبیت و پیچەوانەیی ئەمەش راستە واتە ئەگەر بارودۆخی سیاسی ناجیگیربیت و ناسایشی ناوچەکە گونجاو نەبیت کاریگەری دەکاتە سەر ژمارەیی گەشتیاران، بۆنموونە نائارامی بارودۆخی سیاسی عیراق وایکرد زیاتر چاو بکەویتە سەر هەریمی کوردستان وەک ناوچەیهکی ئارام و ئەمەش وایکرد پروژەیی بنیادنان و دروستکردنی مۆلەکان لە هەریم زیاتر بکریت ئەمەش کاریگەری دەبیت لەسەر زیادبوونی ژمارە و ریزەیی گەشتیار.

خشتهی (7) ژمارەیی گەشتیارانی هەولێر لەنیوان سالی (2007-2024)

ژمارەیی گەشتیار	سال
377,397	2007
2,000,000	2013
-	2014-2015
-	2016-2019
-	2020
8,000,000	2024

Erbil city master plan-final report (jica planning report)

لەم خشتهی سەر هەو بەدیاردەکەویت کە بارودۆخی سیاسی چۆن کاریگەری دەبیت لەسەر چالاکی گەشتیاری بۆنموونە لە سالی (2007) ژمارەیی گەشتیار (377,397) گەشتیاربوو بۆ شاری هەولێر کە ئەمەش ریزەیهکی باشە بۆ ئەو کات چونکە لەو کاتە شۆینە گەشتیاربێهەکان زۆر نەناسیندراوون بەلام بەسەرئێندە بۆ سالی (2013) دەبینین ژمارەیی گەشتیار بەشێوەیهکی بەرچاو زیادیکردوو ئەمەش دەگەریتەوه بۆ ئارامی بارودۆخی سیاسی و بەرقراری ئەمن و ناسایش لە ناوچەکە، بەلام لە سالی (2014) تاكو (2020) زانیاریهەکان تۆمارنەکراون ئەگەر هەبێن ییگومان ژمارەیهکی کەمە ئەمەش لە دەرئەنجامی نائارامی بارودۆخی سیاسی و ناسایش بەهۆی شەری دژی داعش و دواتریش بۆبوونەوهی فایرۆسی (covid19) لە سالی (2019-2020) بەلام لە سالی (2022-2024) ژمارەیی گەشتیار زیادیکردوو بۆنموونە لە سالی (2024) گەشتتۆتە (8,000,000) کە ئەمەش لە دەرئەنجامی بەرقراری ئەمن و ناسایش و جیگیری بارودۆخی سیاسی ناوچەکەیه.

تەوهەری چوارەم: ناسۆی داهاوووی مۆلەکان و کاریگەریان لەسەر راکیشانی گەشتیاری لە شاری هەولێر:

بەپێی راپۆرتی (Erbil city masterplan-final) (2014) report) لەلایەن نازانسی هاوکاری نیودهولەتی ژاپۆن (JICA) نامادەکراوه، دەلی گەشەیی خێراییی شار لەدوای 2005 بۆتە هۆی:

۱- زیادبوونی ژمارەیی گەشتیاران.

۲- گەشەیی پروژە بازەرگانیە گەورەکان.

۳- گۆرانکاری لە ستایلی گەشتوگوزار بۆ (Urban and Indoor Tourism). JICA (Report, 2014)





تحليل جغرافي للمراكز التجارية في أربيل وتأثيرها على الأنشطة السياحية

بئگومان ناسۆی داهاتووی مۆلهکان و پهیوهندی بهزیادیوونی گهشتیار پهیوهسته به جیگیری بارودۆخی سیاسی بهشتیویهکی سهرهکی ههروهه پلاندانانی شار له دیاریکردنی شوینی مۆلهکان و سیاسهتی سهرمایه گوزاری بهردهوام.

ئهگهر بارودۆخی سیاسی روونبکهینهوه له ههر ناوچهیهک بارودۆخی سیاسی ناجیگیریت بئگومان ژماره ی گهشتیار کهمهدهبیتهوه، بۆنمونه لهماوهی شهری دژی داعش کهرتی گهشتیاری زیانیکی زۆری بهرکهوت و ژماره ی گهشتیاران زۆر کهمی کرد، پیش شهری داعش بهدیاریکراوی له سالی (2013) ژماره ی گهشتیاران له ههولیر 2,029,623 کس بووه بهلام لهگهڵ ده رکهوتنی داعش له سالی (٢٠١٤) بئگومان ئهوه ژماره یه کهمی کردوه یاخود ههرنهبووه وه لهگهڵ ئهوهشدا له خشتهی (7) نامازه به تۆمارنهکردنی زانیاریهکان کراوه ئهمهش لهدهرئهنجای نائارامی و خراپوونی بارودۆخی سیاسی، ههروهه پلاندانای شار کاریگهری ههیه لهسهر داهاتووی گهشتیاری لهروانگهی دانانی شوینی ستراتیژی و گونجاو بۆ مۆلهکان واته دروستکردنی مۆلهکان له ناوچه نوێیهکانی شار که نزیکن له ریگا سهرکهیهکان و پروژه نوێیهکانی نیشتهجیویون که سهرئهنجام دهبنه شوینی کۆبوونهوهی گهشتیار، لهلایهکی ترهوه دهتوانریت لهریگهی زیادیوونی سهرمایه گوزاری لهیواری گهشتیاری و دروستکردنی مۆلهکان بینه هۆی زیادیوونی گهشتیاری ناوخرۆیی و ههریمی.

خشتهی (8) پیشبینی ژماره ی گهشتیار بۆ ماوه ی سالانی (2025-2035)

سال	پیشبینی ژماره ی گهشتیار	ژماره ی مۆل
2025	31,925,000	9
2027	3,623,348	11
2030	4,373,623	14
2035	50,995,037	19

سهرچاوه: ١-کاری توێژهران پشت بهستن به حکومهتی ههریمی کوردستان، راپۆرتی سالانهی نامار، وهزارتی شارهوانی و گهشت و گوزاری ههریم (2024).
٢-ریکخزای گهشتیاری نیودهولتهی (2023) بۆ مۆدیلی گهشه ی گهشتیاری.
٣-فرۆکهخانهی نیودهولتهی ههولیر.

لهم خشتهیه رووندهبیتهوه که بهپیی پیشبینیهکان ژماره ی گهشتیاران له سالی 2025 له (31,925,000) زیاد دهکات بۆ (50,995,037) گهشتیار بۆ سالی 2035، ههروهه پیشبینیکراوه ژماره ی مۆلهکان له (9) مۆل زیاد بکات بۆ (19) مۆل له سالی 2035، بئگومان ئهمانهش له میانی سهقامگیری بارودۆخی سیاسی و ئهمنی دهبیت لهگهڵ بهگهرخستنی سهرمایه ی ناوخرۆ و ده رکهکی و ههروهه هاندانی گهشتیاری.

دهرئهنجام:

تحليل جغرافي للمراكز التجارية في أربيل وتأثيرها على الأنشطة

السياحية

- ١- پڼوښته حكومتي ههريم و دامهزراوه پهيوهنديدارمکان پلانی تاييبت بو جينگيرکردنی مؤله نوييهکان دابنين، بو نهوهی دابهشبوونی جوگرافي مؤلهکان هواسهنگ بکريت و کوبونهوه له ناوچهيهکی دياریکراو کهمبکرينهوه.
- ٢- دروستکردنی هيلى گواستنهوهی گشتی و پارکينگه گهورمکان له دهرهوهی ناوهندی شار، بو کهمکردنهوهی جهنجالی ترافیک.
- ٣- پڼوښته دامهزراوه فهرمييهکان سيستههيمکی بهردهواميان ههبيت بو کوکردنهوهی داتای گهشتياری بهمهههستی دروستکردنی وينهيهکی گونجاو بو داهاتوو.
- ٤- ههولبدريت مؤلهکان هاوکات لهگهله هوتيل و شويی ياری و کلتوری لهيهک پروژهدا هابهش بکريت بهمهههستی زيادکردنی کاتی مانهوهی گهشتيار و بههيزکردنی گهشتياری شارستانی.
- ٥- پڼوښته گهشهی مؤلهکان لهچوارچيوهی گهشهی بهردهوام بيت، به لهبهرچاوگرتنی ژينگهو توانای ژيرخانی.
- ٦- فهراههکردنی بارودوخی سياسی و نهمنی هيمن بوئهوهی گهشتيار له کاتی هاتنی دلنيابيت له ناساييشی نهو ناوچهيهی بوی ديت، بيگومان له نهگهري هيمنی بارودوخی سياسی و ناسايش ژمارهی گهشتيار زياد دهکات.
- ٧- ههولدان بو دانانی پلانی گونجاو و بهگهرخستنی سهرمایهی بهردهوام بو دروستکردنی مؤلی زياتر تا ژمارهيهکی زياتری گهشتيار رابکيشن.

ليستی سهرچاوهکان:

- 1- الحمودة, نبيل زعل , الحميري, موفق عدنان, الجغرافية السياحية في القرن الحادي والعشرون, منهج واساليب و تحليل رؤية فكرية جديدة و تركيبية منهجية حديثة, دار الحامد, عمان الاردن, 2006.
- 2- توفيق, ماهر عبدالعزيز, صناعة السياحة, دار زهران, عمان, الاردن, 2006.
- ٣- جنابي, صلاح حميد, جغرافية الحضر, أسس و تطبيقات, دار الكتب للطباعة والنشر, جامعة الموصل, الموصل, ١٩٨٧.
- ٤- ديوانة, نامانج أحمد حمد أمين على, المترکزات الجغرافية للتخطيط السياحي بقضاء سوران, رسالة ماجستير, كلية التربية, جامعة الموصل, 2008.
- 5- على, سوزان صديق, ههلسهنگاندنی جوگرافي شوينهکانی ههوانهوه له شاری ههولير, نامهی ماستر, کوليزی ناداب, زانکوی صلاح الدين, ههولير, 2016.



تحليل جغرافي للمراكز التجارية في أربيل وتأثيرها على الأنشطة

السياحية

٦- عبدالامير, دنيا وحيد, التوزيع المكاني للمجمعات التجارية(المولات) في جانب الكرخ من مدينة بغداد باستخدام نظم المعلومات الجغرافية(GIS), جامعة بغداد, كلية التربية للبنات, مجلة جامعة العراقية, عدد ٤٦.

٧- عزيز, نعيمير قادر, ههلسهنگاندني جوگرافي بهكار هينانهكانى زهوى ئاينى له شارى ههولير بهبهكار هينانى سيستمى زانيارى به جوگرافيهكان, كۆليژى ئاداب, زانكۆى صلاح الدين, ههولير, 2013.

٨- على, ساسان حكمت, رسول, مظفرأحمد, ههلسهنگاندني توانستى خزمهتگوزارى به كۆمهلايهتبهكان له سهنتهرى قهزاي مهخموور, كۆفارى قهلاى زانست, زانكۆى لوبنانى فهرهئسى, 2020.

٩- على, ههردى عبدالرحمن حمه, دابهشبوونى خزمهتگوزارى فيركارى له شارى ههلهبجه, زانكۆى سليمانى, كۆليژى زانسته مروفايهتبهكان, نامهى ماستهر, 2016.

10- فهمى, خالد فاروق, التحليل للمجمعات التجارية الرئيسية(المولات) في مدينة القاهرة باستخدام نظم المعلومات الجغرافية GIS, مجلة بحوث (العلوم الانسانية و الاجتماعية), عدده, ٢٠٢١.

١١- كريم, محمد مهدي, أحمد, ئامانج فواد, ههلسهنگاندني خزمهتگوزارى فيركارى ناماديهى له شارى كهلار, كۆليژى پهروهرده, زانكۆى گهرميان, 2019.

١٢- گوران, باسم قاسم سليمان, شيكر دنهوى جوگرافي بو خزمهتگوزارى به كۆمهلايهتبهكان له شارى بهردهرهش به بهكار هينانى سيستمى زانيارى به جوگرافيهكان GIS, نامهى ماستهر, كۆليژى ئاداب, زانكۆى سهلاحهدين, ههولير, 2022.

١٣- مصطفى, فاطمة قادر, عباس, هوشمند جوهر, سعيد, تهئكه عوسمان, توانستى خزمهتگوزارى تهنروسى له قهزاي ئاكرى به بهكار هينانى سيستمه زانيارى به جوگرافيهكان GIS, كۆفارى زانكۆى راپهرين, ژ. ٣, 2022.

١٤- نموذج مقترح لتقييم المراكز التجارية بالمجتمعات العمرانية الجديدة, مجلة كلية الهندسة, جامعة الغيوم, مجلة علمية محكمة نصف سنوية.

١٥- حكومتى ههريمى كوردستان, وهزارهتى شارهوانى و گهشتوگوزارى ههريم, راپورتى سالانهى نامار, ٢٠٢٤.

١٦- ريكر اوى گهشتيارى نيودهولهتى(2023) بو مؤدبلى گهشهى گهشتيارى.

١٧- فروكهخانهى نيودهولهتى ههولير.

١٨- <http://w.w.w.scriba.com>



تحليل جغرافي للمراكز التجارية في أربيل وتأثيرها على الأنشطة
السياحية



Kurdistan Region Government(2023) Tourism sector statistics report, -١٩
Erbil, KRG.

World Bank, 2023, Tourism and economic growth, report wasnington, -٢٠
Dc; World Bank.

Erbil City master plan-final report(JICA planning report).-٢١

JICA Report, 2014, Erbil Masterplan.-٢٢

List of sources:

- 1- Al-Hammouda, Nabil Zaal, Al-Hamiri, Mowafq Adnan, Tourism Geography in the 11th and 20th Centuries, Methodology and Methods and Analysis of New Intellectual View and Combination of Hadith Methodology, Dar Al-Hamed, Oman Jordan, 2006.
- 2- Tawfiq, Maher Abdulaziz, Tourism Industry, Dar Zahran, Oman, Jordan,
- 3- Janabi, Salah Hamid, Geography of the Present, Foundations and Applications, Dar al-Kitb for Printing and Publishing, Mosul University, Mosul,
- 4- Diwana, Amanj Ahmad Hamad Amin Ali, Geographical Centers for Tourism Planning in Soran District, Master's Thesis, Faculty of Education, Mosul University,
- 5- Ali, Suzan Siddiq, Geographical Assessment of Shelters in Erbil, Master's Thesis, College of Arts, Salahuddin University, Erbil,
- 6- Abdulamir, Dunya Wahid, Spatial distribution of commercial complexes (Mulat) on the Karkh side of Baghdad using Geographical Information System (GIS), Baghdad University, Faculty of Education For Girls, Journal of the Iraqi University, No.
- 7- Aziz, Amir Qadir, Geographical Assessment of Religious Land Uses in Erbil Using Geographical Information System, College of Arts, Salahuddin University, Erbil,
- 8- Ali, Sasan Hikmat, Rasool, Muzaffar Ahmad, Assessment of the capacity of social services in the center of Makhmur district, Qalay Zanst Journal, French Lebanese University,





تحليل جغرافي للمراكز التجارية في أربيل وتأثيرها على الأنشطة السياحية

- 9- Ali, Hardi Abdulrahman Hama, Distribution of Educational Services in Halabja, Sulaimani University, College of Humanities, Master's Thesis,
- 10- Fahmi, Khaled Farooq, Analysis of the main commercial complexes in Cairo using the geographical information system GIS, Research Journal (Humanities and Social), No. 5,
- 11- Karim, Mohammed Mahdi, Ahmad, Amanj Fouad, Evaluation of High School Education Services in Kalar, College of Education, Garmian University,
- 12- Goran, Bassem Qasim Sulaiman, Geographical Analysis of Social Services in Bardarash City Using Geographical Information System (GIS), Master's Thesis, College of Arts, Salahaddin University, Erbil,
- 13- Mustafa, Fatima Qadir, Abbas, Hoshmand Jawhar, Saeed, Tanka Osman, Health Service Capacity in Akre District Using Geographical Information Systems (GIS), Journal of Raperin University, No. 3,
- 14- A model for the establishment of commercial centers in new construction companies, Faculty of Engineering Magazine, Al-Ghayum University, Scientific Journal of Nasf Sunwiya Court.
- 15- Kurdistan Regional Government, Ministry of Municipalities and Tourism, Annual Statistical Report,
- 16- International Tourism Organization (2023) for tourism growth model.
- 17- Erbil International Airport.
- 18- <http://w.w.w.scriba.com>
- 19- Kurdistan Region Government(2023) Tourism sector statistics report, Erbil, KRG.
- 20- World Bank, 2023, Tourism and economic growth, report wasnington, Dc; World Bank.
- 21- Erbil City master plan-final report(JICA planning report).
- 22- JICA Report, 2014, Erbil Masterplan.



تحليل جغرافي للمراكز التجارية في أربيل وتأثيرها على الأنشطة
السياحية



مجلة مركز بابل للدراسات الإنسانية ٢٠٢٦ المجلد ١٦ / العدد ٥

