



## تحليل جغرافي لنمو السكان في مدينة كلار خلال فترة (١٩٧٧-٢٠٢٣) ❁

تحليل جغرافي لنمو السكان في مدينة كلار خلال فترة (١٩٧٧-٢٠٢٣)

الان حكيم محمد

[alan.hakeem@garmian.edu.krd](mailto:alan.hakeem@garmian.edu.krd)

القسم الجغرافية ، الكلية العلوم الإنسانية، الجامعة السليمانية، المدينة السليمانية، اقليم  
كوردستان - عيراق

سروه جلال حمه

[srwa.hama@univsul.edu.krd](mailto:srwa.hama@univsul.edu.krd)

القسم الجغرافية ، الكلية العلوم الإنسانية، الجامعة السليمانية، المدينة السليمانية، اقليم  
كوردستان - عيراق

**الكلمات المفتاحية:** النمو السكاني، النمو الطبيعي، مدينة، ريف، الهجرة.

### كيفية اقتباس البحث

محمد , الان حكيم , حمه , سروه جلال , تحليل جغرافي لنمو السكان في مدينة كلار خلال فترة  
(١٩٧٧-٢٠٢٣),مجلة مركز بابل للدراسات الانسانية، آذار ٢٠٢٦, المجلد: ١٦, العدد: ٣.

هذا البحث من نوع الوصول المفتوح مرخص بموجب رخصة المشاع الإبداعي لحقوق التأليف والنشر ( Creative Commons Attribution ) تتيح فقط للآخرين تحميل البحث ومشاركته مع الآخرين بشرط نسب العمل الأصلي للمؤلف، ودون القيام بأي تعديل أو استخدامه لأغراض تجارية.

مسجلة في  
**ROAD**

مفهرسة في  
**IASJ**

## Geographical Analysis for the Population Growth of the City of Kalar

Alan Hakeem Mohammed <sup>1</sup>, Srwa Jalal Hama <sup>2</sup>

1. Department of Geography, College of Human Science, University of Sulaimani, Sulaymaneyah, Iraq

[alan.hakeem@garmian.edu.krd](mailto:alan.hakeem@garmian.edu.krd)

2. Department of Geography, College of Human Science, University of Sulaimani, Sulaymaneyah, Iraq

E-Mail: [srwa.hama@univsul.edu.krd](mailto:srwa.hama@univsul.edu.krd)

**Keywords** : Population growth; Natural Growth, Urban, Rural, Migration.

### How To Cite This Article

Mohammed ,Alan Hakeem ,Hama ,Srwa Jalal ,Geographical Analysis for the Population Growth of the City of Kalar ,Journal Of Babylon Center For Humanities Studies, March 2026,Volume:16,Issue 3.

This is an open access article under the CC BY-NC-ND license (<http://creativecommons.org/licenses/by-nc-nd/4.0/>)



[This work is licensed under a Creative Commons Attribution-NonCommercial-NoDerivatives 4.0 International License.](http://creativecommons.org/licenses/by-nc-nd/4.0/)

### Abstract

Population growth constitutes one of the most significant topics in demographic research, as societies undergo continuous transformation resulting from increases and decreases in population numbers within specific geographical areas. Kalar city serves as the administrative center of Kalar district and is located in the southeastern part of the Kurdistan Region. The city's area in 2023 was 965,195 hectares, with a population reaching 496,163 inhabitants for the same year. The primary objective of this research is to examine the most prominent changes that have occurred in the city's population growth during the study period. An



## تحليل جغرافي لنمو السكان في مدينة كلار خلال فترة (١٩٧٧-٢٠٢٣) ❁

additional objective involves analyzing the components of population growth and the factors influencing these dynamics. The research methodology employed is historical-descriptive analytical. The research problem centers on the existence of significant variations in Kalar city's population growth during the study period (1977-2023). The most significant findings indicate that Kalar city experienced substantial changes in population growth throughout the research timeframe. The highest growth rate occurred during 1977-1987 at 21.2%, while the lowest rate was 2.4% during 1987-2002. This variation is attributed to natural population growth and rural-to-urban migration, alongside natural and anthropogenic factors. The principal recommendations include: increased attention from relevant governmental authorities to the registration of birth and death data; implementation of population policies by the government to address potential future challenges facing urban populations due to unplanned population size increases. The research is divided into three sections: Section One examines the stages of population growth; Section Two analyzes the components of population growth; Section Three investigates the factors contributing to population growth.

### الملخص

يعد النمو السكاني من الموضوعات الأساسية في الدراسات الديموغرافية، نظرا لكون المجتمعات في حالة تغير مستمر، وذلك نتيجة للزيادة والنقصان في عدد السكان ضمن منطقة جغرافية محددة. تمثل مدينة كلار مركز قضاء كلار وتقع في الجزء الجنوبي الشرقي من إقليم كردستان. بلغت مساحة المدينة في عام (٢٠٢٣) حوالي (٩٦٥,١٩٥) هكتارا، فيما وصل عدد سكانها للعام نفسه إلى (٤٩٦,١٦٣) نسمة. تهدف هذه الدراسة إلى: إبراز أهم التغيرات التي طرأت على النمو السكاني للمدينة خلال فترة الدراسة والكشف عن معدلات النمو السكاني والعوامل المؤثرة عليها. اعتمدت الدراسة على المنهج الوصفي التاريخي-التحليلي في معالجة موضوع البحث. تتمحور مشكلة البحث حول وجود تباين كبير في النمو السكاني لمدينة كلار خلال فترة الدراسة (١٩٧٧-٢٠٢٣). توصلت الدراسة إلى النتائج التالية: شهدت مدينة كلار خلال فترة الدراسة تغيرات جوهرية في النمو السكاني، حيث سجلت أعلى معدلات النمو خلال الفترة (١٩٨٧-١٩٧٧) بنسبة بلغت (٢١,٢٪)، بينما سجلت أدنى معدلات النمو خلال الفترة (٢٠٠٢-١٩٨٧) بنسبة (٢,٤٪). يعزى هذا التباين إلى النمو الطبيعي والهجرة الداخلية من الريف إلى المدينة، إضافة إلى العوامل الطبيعية والبشرية المختلفة. توصي الدراسة بما يلي: ضرورة إيلاء الجهات الحكومية المختصة اهتماما أكبر لتسجيل بيانات الولادات والوفيات. اتباع سياسة سكانية من قبل الحكومة للتغلب على المشكلات التي قد تواجه سكان المدن مستقبلا نتيجة الزيادة غير المخططة في حجم السكان. قسمت الدراسة إلى ثلاثة مباحث رئيسية: المبحث الأول: مراحل النمو السكاني، المبحث الثاني: معدلات النمو السكاني المبحث الثالث: عوامل النمو السكاني.

## تحليل جغرافي لنمو السكان في مدينة كلار خلال فترة (١٩٧٧-٢٠٢٣)

شيكردنهوهيهكي جوگرافي بۆ گهشهي دانيشتوناي شاري كه لار له ماوهي نيوان سالاني  
(١٩٧٧-٢٠٢٣)

الان حكيم محمد<sup>١</sup>، سروه جلال حمه<sup>٢</sup>  
قسم الجغرافية، كلية علوم الإنسانية، جامعة سلیمانیه، مدينة سلیمانیه، اقليم كوردستان،  
العراق.  
ئيمهیل:

[alan.hakeem@garmian.edu.krd](mailto:alan.hakeem@garmian.edu.krd)

[srwa.hama@univsul.edu.krd](mailto:srwa.hama@univsul.edu.krd)

### پوخته

گهشهي دانيشتون، يهكيكه له بابته گرنهكان له تويزينهوهكاني دانيشتواندا، لهبرئوهي كومهنگه له گورانكاري بهردوامدايه، ئهميش له ئهجماي زوربوون و كههيووني ژمارهي دانيشتوانهوه دهبيت له ناوچهيهكي جوگرافي دياريكراودا. شاري كه لار سهنتهري قهزاي كه لاره و دهكهويته بهشي باشوري روزه لاتي ههريمي كوردستان؛ رووبهري شارهكه له سالي (٢٠٢٣) دا (١٩٥,٩٦٥) هيكتهره، ژمارهي دانيشتواني بۆ ههمان سال گهيشتووته (١٦٣,٤٩٦) كهس. ئامانجي تويزينهوهكه بريتيه له خستنهرووي ئهو گورانكارپيانهي كه بهسهر گهشهي دانيشتواني شارهكهدا هاتووه لهو ماوهيهدا (١٩٧٧-٢٠٢٣) و ههروهها خستنهرووي رهگهزهكاني گهشهي دانيشتون و ئهو هوكرانهي كاريگهرييان لهسهر هيه. رييازي تويزينهوهكه بريتيه له وهسفي ميژوويي- شيكاري. كيشهي تويزينهوهكه بريتيه له ههيووني جياوازييهكي كهوره له گهشهي دانيشتواني شاري كه لار له ماوهي سالاني تويزينهوهكهدا (١٩٧٧-٢٠٢٣). گرنهكان دهرئهجمهكان بريتيين له؛ شاري كه لار له ماوهي سالاني تويزينهوهكهدا گورانكاري زوري بهسهردا هاتووه له رووي گهشهي دانيشتون؛ بهرزترين ريژهي گهشهكردن له ماوهي سالاني (١٩٧٧-١٩٨٧) بريتيه له (٢١,٢٪) ومكو له خستهي (١) نامازمان بۆ كردووه، نزمترين ريژهش بريتيه له (٢,٤٪) له سالاني (١٩٨٧-٢٠٠٢)، ئهو جياوازييهش دهگهريتهوه بۆ گهشهي سروشتي و كوچي گوندنشينهكان بۆ شار لهگهله هوكاره سروشتي و مرويهكان. گرنهكان پيشنيارهكان بريتيه له گرنهكيداني زياتري لايهنه پهيوهندياره حكوميهكان به توماركردي داتاكاني لهدايكبوون و مردن، پهيرهوكردي سياسي دانيشتون لهلايهن حكومهتهوه به مهبهستي زالبوون بهسهر ئهو گرفتانهي كه دهكرت له داهاوودا رووبهرووي دانيشتواني شارهكان ببنهوه، ئهوش به هووي زوربووني قهبارهي دانيشتوان به شيويهكي بيپلان. تويزينهوهكهمان دابهش كردووه بۆ سئ باس، بهمشيوهيه: باسي يهكهه: قوناغهكاني گهشهي دانيشتون، باسي دووه: رهگهزهكاني گهشهي دانيشتون، باسي سئيهه: هوكارهكاني گهشهي دانيشتون.

وشهكليليهكان: گهشهي دانيشتون؛ گهشهي سروشتي، شار، گوند، كوچ.

### پيشهكي

گهشهي دانيشتون يهكيكه له بابته گرنه و بايهخدارهكاني جوگرافياي دانيشتون، ههروهها له ليكولينهوهكاني تاييهت به دانيشتون جيگاي ديار و ئاشكراي هيه، چونكه تويزينهوه دهربارهي گهشهي دانيشتون له ههس ناوچه و شار يكدبا به ماناي ديارى كردني ئاستي ژمارهي دانيشتوانه. لهه گوشه نيگاوه ليكولينهوه دهربارهي خاصيهت و رهگهزه ديموگرافيهكاني



## تحليل جغرافي لنمو السكان في مدينة كلار خلال فترة (١٩٧٧-٢٠٢٣) ❁

دانشستان له سهردهمی ئیستادا گرنگی خوی ههیه به تاییهت له لیکۆلینهوه جوگرافییهکاندا و له نیویشیاندا جوگرافیای شار.

**ئامانجی توێژینهوه:** ئامانجی توێژینهوهکه بریتیه له دهرخستنی گرنگترینی ئهو گۆرانکاربیانهی که بهسهر گهشهی دانشتوانی شارمهکاندا هاتوو له ماوهی سالانی (١٩٧٧-٢٠٢٣)، ههروهها خستنهرووی هوکاره پهيوهندییدارمهکان بهو گۆرانکاربیانه. له لایهکی تریشهوه ههولداوه بو دیاریکردنی ئاراستهه گهشهی دانشتوان، بو ئهوهی له بواری پلاندانان سوودی لی وهربگیریت.

**کیشهی توێژینهوه:** کیشهی لیکۆلینهوهکه خوی لهوه دهبینتهوه که جیاوازی ههیه له گهشهی دانشتوانی ناوچهی توێژینهوه له ماوهی نیوان (١٩٧٧-٢٠٢٣)، چونکه شارمهکه وهکو سهرجهم شارمهکانی ههریمی کوردستان به چهندین بارودوخی سهخت و نالهباردا تپهربووه، ئهههش له دواجاردا کاریگهری لهسهر گهشهی دانشتوان جیهپهشتوو.

**گریمانهی لیکۆلینهوه،** لهم توێژینهوهیهدا دوو گریمانه دهخهینهروو:

١. گهشهی سروشتی و کوچ دهبنته هوی بوونی جیاوازی له گهشهی دانشتوان له ماوهی توێژینهوهکه.

٢. هوکاره سروشتی و مرۆبیهکان له شاردا کاریگهری دروست کردوه لهسهر گهشهی دانشتوانی شار.

**میتۆدی توێژینهوه:** میتۆدی توێژینهوه بریتیه له وهسفی - شیکاری - میژوویی، بو خستنهرووی گهشهی دانشتوان له ماوهی سالانی (١٩٧٧-٢٠٢٣) له شاری کهلار.

**گرنگی توێژینهوه:** گرنگی ئهم توێژینهوهیه لهوهدایه که گهشهی دانشتوان پهيوهندیهکی راستهوخوی ههیه به پلاندانان بو داهاتووی شارمهکه، بهتایبهتیش له پرووی خزمهتگوزارییهکان، چونکه زۆربونی ژمارهه دانشتوان به پلهی یهکهم فشاری زیاتر دهخاته سههر خزمهتگوزارییهکان و گرفت بو شارمهکه دروست دهکات.

**هوکاری ههلبژاردنی توێژینهوهکه:** له گرنگترین هوکارمهکانی ههلبژاردنی ئهم بابته:

١. چهز و ئارهزووی توێژهه بو ئههجامدانی بو ئههجامدانی توێژینهوه له بابتهی گهشهی دانشتوان.

٢. کهمی توێژینهوه لهبارهی گهشهی دانشتوانی شاری کهلار به گشتی، لهم قوناغهدا (١٩٧٧-٢٠٢٣).

**پلانی توێژینهوه:** به مهههستی بهدییهانی ئامانجی توێژینهوهکه، توێژینهوهکهمان دابهشکردوو به بو سنی باس، بهمشیهویه: باسی یهکهم: قوناغهکانی گهشهی دانشتوان. باسی دووم: رهگهزهکانی گهشهی دانشتوان. باسی سێیهم: هوکارمهکانی گهشهی دانشتوان.

### سنوری توێژینهوه

١. رهههندی شوین: شاری کهلار، دهکهوینته بهشی باشوری رۆژههلاتی ههریمی کوردستان و بهشی باکوری رۆژههلاتی عیراق. کهلار؛ له باشوری رۆژئاواوه هاوسنوره لهگهڵ قهزای کفری و له رۆژههلاتهوه هاوسنوره لهگهڵ قهزای خانهقین، له باکورهوه قهزای دهربهندخان و ههروهها سهنتهری قهزای کهلار و ئیدارهه گهرمیانه. ومکو له نهخشهه (١) دیاره. له پرووی پینگهه ئهسترونومییهوه، شاری کهلار دهکهوینته نیوان بازنهکانی پانی (١٢ = ٣٦ - ٥٣٤ - ٤٠ = ٤٠ - ٥٣٤) ی باکور، نیوان دوو هیلی دریزی (٥٨ = ١٦ - ٥٤٥ - ٤٤ = ٢١ - ٥٤٥) ی رۆژههلات. شوینی جوگرافی شاری کهلار کاریگهری راستهوخوی لهسهر فراوانبوونی رووبهر و گهشهی دانشتوانی شارمهکه ههبووه، به ئیستاشهوه ئهو کاریگهریه








## تحليل جغرافي لنمو السكان في مدينة كلار خلال فترة (١٩٧٧-٢٠٢٣)

١. نتائج تقييم المباني وحصر السكان لسنة (١٩٧٧)، لمحافظة سلیمانیة، مطبعة الجهاز المركزي، للأحصاء، بغداد (١٩٧٨)، جدول رقم (٢٢)، ص ٢٩، ٣٦١.
٢. وزارة تخطيط الجهاز المركز للأحصاء هيئة للتعداد العام ودراسات السكانية، نتائج تقييم المباني، حصر السكان لمحافظة السليمانية لسنة (١٩٨٧)، ص ١٢-١٤.
٣. مديرية احصاء السليمانية، المؤشرات السكانية والبنى الخدمية والارتكازية لإقليم كردستان، لسنة ٢٠٠٢، ص ١٢.
٤. حكومتی همریمی كردستان، ناماری همریم، بهر یوه بهرایهتی ناماری سلیمانی، بهشی نامار، داتای بآلونه کراوه، ٢٠٢٣.

\* جنبه جیکردنی هاو کیشهی ریژهی گهشهی سالانهی دانیشتونان.  $R = (T \sqrt{\frac{P1}{P0}} - 1) \times 100$   
 سهراوه: نجم الدین ١٩٨٢، أحمد، جغرافیه سکان العراق، مطبعة جامعة بغداد، بغداد، ص ٢٠.

شیوهی (١) ریژهی گهشهی سالانهی دانیشتونانی شاری کهلار و قهزای کهلار و ئیدارهی گهر میان لهماوهی (١٩٧٧-٢٠٢٣) / (%)



سهراوه: کاری تویر مر، پشتبهستن به خشتهی (١) قوناغی دووهم (١٩٨٧-٢٠٠٢): ئەم قوناغه که بو ماوهی یازده سال درێژهی کیشاوه، تیایدا ریژهی گهشهی دانیشتونانی ناوچهی لیکۆلینهوه نزمترین ناستی تۆمار کردووه که گهیشتووته (٢,٤%). بهمشیهیهش گهشهی دانیشتونانی ناوچهی تویرینهوه ئەگهر بهراورد بکهین به گهشهی سالانهی دانیشتونانی قهزای کهلار که ریژهی (٣,١%) و گهشهی سالانهی دانیشتونانی ئیدارهی گهر میان که بریتیه له (٣,٦%) کهمتره. پروانه خشتهی (٦). لهگهڵ دهستپیکردنی راپهرینی خهڵکی کوردستان سالی (١٩٩١) تارادهیهک گهشه و بهرفراوانبوونی ناوچهی تویرینهوه خاو بوویهوه، چونکه کۆچی پیچهوانهی خهڵکی گوندهکان دهستپیکرد که له سهردهمی ئەنفال و سیاسهتی بهعهرهکردن هینرابوونه ناوچهی تویرینهوه، ئەمه و جگه له کاریگریه نهرینهکانی نابلقهی نابوری و شهري ناوخۆ، ئەو گهشه و ناوهدانییهی که ههبوو تهنها بهرفراوانبوون بوو له گهره که کۆنهکاندا. (طالب، جزا، ٢٠٢٤، ١٧٥).

قوناغی سیهیم (٢٠٠٢-٢٠٢٣): ئەم قوناغه به درێژترین قوناغی ماوهی تویرینهوه که دادهنریت که (٢١) سال دمخایهنت، تیایدا ریژهی گهشهی سالانهی دانیشتونانی ناوچهی تویرینهوه که بریتیه له (٢,٨%)، بهمشیهیهش ریژهکهی زیاتره له ریژهی گهشهی دانیشتونانی ههریهکه له قهزای کهلار (٢,٢%) و ههروهها ئیدارهی گهر میان (٢,٦%). پروانه خشتهی (٦). له دیارترینی ئەو هۆکارانهی که لهم قوناغهدا کاریگرییان ههبوو لهسهه گهشهی سالانهی دانیشتونانی ناوچهی تویرینهوه، بریتین له:

١. پرووختاندنی رژیمی به عس له لایهن هیزه کانی نهمریکا و هاوپهیمانان له (٣/ نیسانی/ ٢٠٠٣). به هۆی هانتی ژمارهیهکی زۆر له دانیشتوانی ناوهر است و باشوری عیراق بو شاری که لار ژماره ی دانیشتوان زیادیکرد. (احمد، بنار، ٢٠١٦، ٢٩).

٢. بو چاره سهر کردنی نهو بو شاییه ئیدارییهی که به هۆی ههلو هه شاندنهوهی پارێزگای کهرکوک له دهربهندیخان دروستبوو، نهجومهنی وهزیرانی ههریمی کوردستان به بریاریک له بهرواری (٢٠٠٦/٨/٦) ئیداره ی گهرمیانی پیکهینا، ههروهها له پیناو کارا کردنی ئیداره که و فراوان کردنی دهسه لاته کارگیریهکانی؛ حکومهتی ههریم له سالی (٢٠٠٨) بریاری دا ئیداره ی گهرمیان هاوشیوهی پارێزگاکانی تری ههریم مامهلهی له گه لدا بکریت. (مالپهری ئیداره ی گهرمیان، شوباتی ٢٠٢٥).

٣. کردنهوهی کۆلیجی پهروهردهی بنهرهتی که لار/ زانکۆی سلیمانی له سالی ٢٠٠٧-٢٠٠٨ که سه به زانکۆی سلیمانی بوو، دواتر له گه ل کردنهوهی زانکۆی گهرمیان له سالی (٢٠١٠) نه م کۆلیجه خرایه سه زانکۆی گهرمیان، نه مهش به رهو پینشچوونیکي دیکه ی زانستی بوو بو شاره که، له هه مان کاتدا هۆکاریکی دیکه بوو بو نهوهی دانیشتوانی زیاتر روو له شاره که بکه ن. ههروهها له شاری که لار گه شه کردن و پینشکوهتتیکي بهرچاو بهدی هات له دابین کردنی هه موو خزمهتگوزارییه جو راوجۆرهکان هه موو هۆکاری کاریگه ربوون له بهرزبوونهوهی ریزه ی گه شه ی سالانه ی دانیشتوان به بهراورد به قوناغهکانی پینشو. (مالپهری زانکۆی گهرمیان، ته مموزی ٢٠٢٥). له ماوهی نیوان سالانی (١٩٧٧-٢٠٢٣) سه ره رای نهو بهرزبوونهوه و نزمبوونهوه له گه شه ی دانیشتوانی شاری که لار دا رووی داوه له قوناغه جیا جیاکاندا، به لام له تیکرای قوناغهکاندا له ماوهی نیوان سالانی (١٩٧٧-٢٠٢٣) ریزه ی گه شه ی دانیشتوانی ناوچه ی لیکۆلینهوه که (٦,٤٪) بهرزتره له ریزه ی گه شه ی سالانه ی دانیشتوانی ههریه که له قهزای که لار (٣,٩٪) و بهر ریزه ی (٢,٧٪) ئیداره ی گهرمیان، که نه م گه شه کردنه له ژماره ی دانیشتوان په یوهندی راستهوخۆی هه یه به رهگهزهکانی گه شه ی دانیشتوانهوه (زیادبونی سروشتی و کۆچ) که له باسی داهاتوو به وردی نامازه به ههریه که لهو رهگهزانه دهکهن.

#### پاسی دووه م: رهگهزهکانی گه شه ی دانیشتوان

أ. زیادبونی سروشتی: زیادبونی سروشتی به یهکیک له فاکتیره گرنگهکان داده نریت که کار دهکاته سه ر گه شه ی دانیشتوان، که بریتیه له جیاوازی نیوان ژماره ی له دایکبون و مردن له ماوهیهکی دیاریکراودا، دانیشتوان وهکو جهستهیهکی زیندوو وایه و له گۆرانی بهردهوامدایه، به هۆی له دایکبونهوه ژماره ی دانیشتوان زیاد دهکات و به هۆی مردنیشهوه ژماره که کهم دهکات، (زینی، عبدالحسین وآخرون ١٩٨٠، ١٥٠) بو نهوهی لیکۆلینهوهیهکی راست و دروست لهباره ی ناراستهکانی گه شه ی دانیشتوانی شار نهجام بدریت پیویسته تیشک بخریته سه ر رهگهزهکانی (له دایکبون و مردن). بو نه م لیکۆلینهوهیه پشته بهستین به نامار و زانیاریهکانی بهر یوه بهرایهتی ته ندروستی گهرمیان بو شیکردنهوهی داتا کانی تایبهت به رهگهزهکانی له دایکبون و مردن.

١. له دایکبوون: بریتیه لهو وهچانه ی که دانیشتوان له ماوهیهکی دیاریکراودا دهیخه نهوه، هۆی سروشتی زیادبوونی ژماره ی دانیشتوانه، بویه به رهگهزیکي گرنگ داده نریت که کاریگه ری بهرچاوی هه یه له سه ر گه شه ی دانیشتوان. چونکه بوونی جیاوازی له ژماره ی له دایکبوون هۆکاریکی گرنگه و ده بینه هۆی جیاوازی گه شه ی دانیشتوان. ویرای نهوهی له دایکبون دیار دهیهکی بایۆلوجیه به لام نا کریت لهو هه لو مه رجه نابورییه دابیریت که کۆمه لگه تیییدا دهژی، بو زانیی ریزه ی له دایکبون؛ پشته بهستین به هاوکیشه ی ریزه ی گه شه ی

## تحليل جغرافي لنمو السكان في مدينة كلار خلال فترة (١٩٧٧-٢٠٢٣) ❁

لهدايكبون، چونكه زانباري تهواومان دمداتي لهبارهي لهدايكبوني ساليك به بهراورد لهگهل هه هزار كهسيك له سهرحهم دانيشتوان، بهمشيوهيه:

ريژهي گشتي لهدايكبون = ژمارهي لهدايكبوني زيندوي ساليك ÷ ژمارهي دانيشتوان له نيوي سالدأ × ١٠٠٠. (حاجي، نهرسهلان و توفيق، پيشرهو ٢٠٢٢، ٣).

داتاكاني لهدايكبون هاوشيوهي ناوچهكاني تري ههريمي كوردستان لهشاري كهلار نارپكن و كهه و كورتي تيدا بهدي دهكرت، بهتايهت ماوهي سالاني ههفتاكان و ههشتاكاني سهدهي رابردوو. گرنگرين نهو هوكارانهي كه بونهته هوي كهموكورتي له داتاكاني تايهت به لهدايكبون بريتين له:

١. نهبوني ياساي توند كه هاولاتيان ناچار بكات لهدايكبون تومار بكهن.
٢. مردني مندالان له سهرماتاي تهمناندا دهبيتههوي تومار نهكرديان.
٣. نهو ناستهنگانهي دينه ريگهي پرؤسهي توماركرن بهتايهت لهو ناوچانهي دورن له بنكهكاني توماركرني تازه لهدايكبون نههمش زياتر دانيشتواني گوندهكان دهگريتهوه.
٤. دانيشتوان بهتايهت گوندشينهكان ههست به بايهخي زانستي توماركرني لهدايكبون ناكهن، هه بويه كهمر گرنگي به توماركرني لهدايكبونيان دههه، لهگهل ههموو نهو كهموكوربيانهي كه ههيه، وهك ههستهكردي هاولاتيان به لپرسراوييهتي بهرامبر توماركرني نهو مندالانهي له تهمنكي زور بچوك مردون، ئيستا له ههريمي كوردستان به گشتي و ناوچهي تويزينهوه ياسايهك دانراوه بو توماركرني له دايكبون له ماوهي (١٥) رور، نهگهر هاتوو لهو ماوهيه تيپهريبوو، دهبيت سهرداني دادگا بكهن. (محمود، شاسوار، ٢٠١٣، ١٩).

ليرهه نامازه دهكهين به تيكراي لهدايكبون له شاري كهلار، به سهرنجان له خشتهي (٢) و شيوهي (٢)، بومان دهدهكهويت كه تيكراي ريژهي لهدايكبون (٣٩,٨٪) له هزاردايه له ماوهي نيوان سالاني (٢٠٠٠-٢٠٢٣). بهپي نهو پيوهرانهي كه تويزهران داينانوه دهبارهي بهرزي يان نزمي ريژهي لهدايكبون، تيكراي له دايكبون بهشيوهيهكي گشتي پولين دهكرت بو سي گروپ، نهوانهش بريتين له؛ تيكراي لهدايكبون بهرزهبيت گهر ريژهي زياتر له (٣٥) له هزاردا بيت، ههروهه تيكراي لهدايكبون مامانوهه دهبيت نهگهر زياتر له (٢٠) له هزار كهمر و له (٣٥) له هزاردا بيت تيكراي له دايكبون نزم دهبيت نهگهر كهمر بيت له (٢٠) له هزاردا. (البشيري، حمادي عباس، ٢٠٠٥، ١١١).

بهمشيوهيه بومان دهدهكهويت كه تيكراي ريژهي لهدايكبون له ناوچهي تويزينهوهه بهشيوهيهكي گشتي ريژهيهكي بهرزه، نهه بهرزيبونهوهيه له ريژهي لهدايكبون له ماوهي ليكولينهوهكهه له شاري كهلار به پلهي يهكهه دهگريتهوه بو بهرزيبونهوهي ناستي هوشباري و بايهخداني دانيشتوان به توماركرني لهدايكبون، له هههه مان كاتدا بو سوودومرگرتن لهو كومهك و ناسانكاربيانهي له لايهن حكومهتهوه پيشكهش به مندالاني كردوه، بهتايهتي له پاش پروخاني رزيمي بهعس له عيراق، وپراي نهوهي كه لهو ماوهيهه بو دهستهبهركرني بهشهخوراكي مندالهكانيان؛ هاولاتيان به بي دواكهوتن ناوي مندالهكانيان له جيگهي تايهت به توماركرن نوسيوه، ههروهه بههوي كهموونهوهي ناستهنگي هاتوچوي نيوان گوند و شار لادينشيانيش توانبيان تا رادهيهكي زور ناوي مندالهكانيان تومار بكهن، چونكه پيشتر نهه حالهته زور بو؛ به تايهتي له سالاني ههفتاكان، ههشتاكان و نهوههكاندا. (عبدالقادر، مقداد ٢٠١٤، ٤٢).

خشتهي (٢) ريژهي لهدايكبون له شاري كهلار له ماوهي نيوان (٢٠٠٠-٢٠٢٣) // له هزاردا



## تحليل جغرافي لنمو السكان في مدينة كلار خلال فترة (١٩٧٧-٢٠٢٣) ❁

سأل	رئزهى لهدايكبون	سأل	رئزهى لهدايكبون
٢٠٠٠	٥٢	٢٠١٤	٥٠,٨
٢٠٠٢	٤٢	٢٠١٦	٤٠,٧
٢٠٠٤	٤١,٢	٢٠١٨	٣٩,٨
٢٠٠٦	٣٦,٦	٢٠٢٠	٣٢,٣
٢٠٠٨	٣٢,٤	٢٠٢٢	٣٥,٣
٢٠١٠	٣٨,١	٢٠٢٣	٣٢,٩

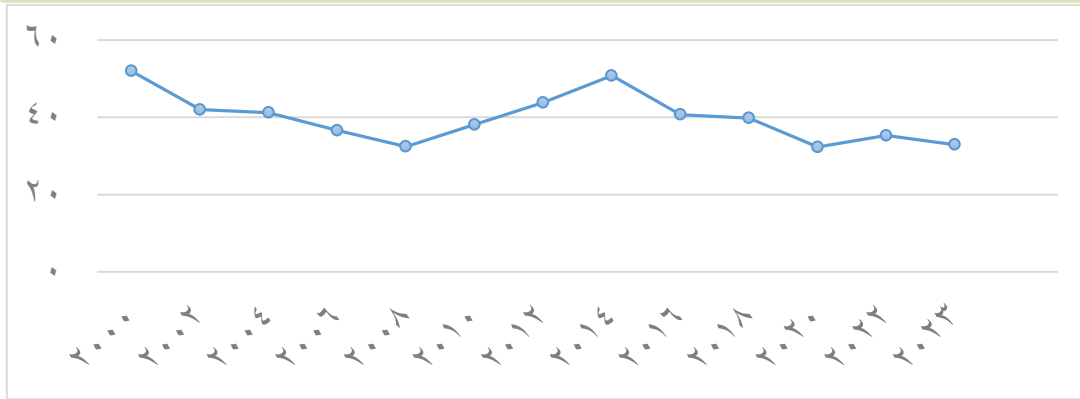


٢٠١٢	٤٣,٨	-	-
تئكرائ (٢٠٢٣-٢٠٠٠)	-	٣٩,٨	-

سەرچاو: كاری توئژهر، پشنبهست به حكومهتی ههریمی كوردستان، وهزارهتی تهندروستی، بهرئوهبهرايهتی گشتی تهندروستی گهرمیان، نوسینگهی توماری لهدايكبون و مردن له ماوهی (٢٠٢٣-٢٠٠٠). داتای بئلاونهكراوه.

شئوهی (٢) تئكرائ لهدايكبون له شاری كهلار له ماوهی (٢٠٢٣-٢٠٠٠) // له ههزاردا

## تحليل جغرافي لنمو السكان في مدينة كلاب خلال فترة (١٩٧٧-٢٠٢٣) ❁



سەرچاوه: کاری تویژەر، پشتبەستەن بە خشتەمی (٢).

له ماوهی سالانی (٢٠٠٢-٢٠٠٠) به هه‌مانشیوه رێژه‌کان له ئاستیکی به‌رزدایه، که گه‌یشتووته (٥٢) له هه‌زاردا، رێژه‌که دابه‌زیوه بۆ (٤٢) له هه‌زار له سالی (٢٠٠٢). به بۆچوونی تویژەر هۆکاری ئەم دابه‌زینی رێژه‌یه‌ش ده‌گه‌رێته‌وه بۆ که‌موکورتی له تۆمارکردنی ناوی له‌دایکبووان، چونکه هه‌یچ هۆکاریکی تری وه‌کو (سیاسی، کارگیری، سروشتی) نابینریت که له‌و ماوه‌یه‌دا کاریگه‌ری کردبێته‌وه سەر دابه‌زینی رێژه‌ی له‌دایکبووان. سه‌بارت به سالی (٢٠٠٤) رێژه‌ی له‌دایکبوون بریتیه له (٤١,٢) له هه‌زاردا له شاری که‌لار، به‌لام له سالی (٢٠٠٦) رێژه‌ی له‌دایکبوون دابه‌زیوه بۆ (٣٦,٦) له هه‌زاردا که ئەوه‌ش رێژه‌یه‌کی به‌رز به‌ به‌راورد به‌ پیشوتر، هۆکاری ئەم نزمبوونه‌وه‌یه ده‌گه‌رێته‌وه بۆ ئەو گۆرانکاریانه‌ی له‌ دوا‌ی پرۆسه‌ی نازادی عێراق هاته‌ کایه‌وه له سالی (٢٠٠٣) و گه‌رانه‌وه‌ی به‌شیک‌ی زۆر له‌و ئاوارانه‌ی که‌ نیشته‌جێی شاره‌که بوون بۆ زیدی خۆیان له‌ ناوچه‌ کوردستانییه‌کانی دهره‌وه‌ی حکومه‌تی هه‌رمی کوردستان ئەمه‌ش کاریگه‌ر بوو له‌سەر به‌رده‌وام دابه‌زینی رێژه‌ی له‌دایکبوون. (العبادی، انعام، ٢٠٠٢، ٧٤).

هه‌روه‌ها له سالی (٢٠٠٨) رێژه‌ی له‌دایکبوون نزم ده‌بینته‌وه بۆ (٣٢,٤) له هه‌زاردا و له سالی (٢٠١٠) ده‌بێته (٣٨,١) له هه‌زاردا، ئەم نزمبوونه‌وه له رێژه‌ی له‌دایکبوون له سالی (٢٠٠٨) ده‌گه‌رێته‌وه بۆ گه‌رانه‌وه‌ی به‌شیک له‌ دانیشتوانی گونده‌کان بۆ شوینی خۆیان به‌هۆی گرنگیدانی و که‌مبوونه‌وه‌ی دانیشتوانی شارو به‌رزبوونه‌وه‌ی ئاستی هۆشیاری گوندنشینان و تۆمارکردنی له‌دایکبووان. له‌ ماوه‌ی نیوان سالانی (٢٠١٢-٢٠١٤) به‌ دوا‌ی یه‌کدا به‌رز ده‌بینته‌وه به‌م جو‌ره؛ له سالی (٢٠١٢) به‌رز ده‌بینته‌وه بۆ (٤٣,٨) له هه‌زاردا و پاشانیش له سالی (٢٠١٤) به‌رز ده‌بینته‌وه بۆ (٥٠,٨) له هه‌زاردا، بۆ هه‌ریه‌که‌یان یه‌ک به‌ دوا‌ی یه‌ک ئەم به‌رزبوونه‌وه‌یه له رێژه‌ی له‌دایکبوون ده‌گه‌رێته‌وه بۆ ئارامی بارودۆخی سیاسی و ئابووری و زیادبوونی پرۆسه‌ی هاوسه‌رگیری و زۆری رێژه‌ی له‌دایکبوون و تۆماری له‌دایکبووان. رێژه‌ی له‌دایکبوون له سالی (٢٠١٦) داده‌به‌زیت بۆ (٤٠,٧) له هه‌زاردا، هه‌روه‌ها له سالی (٢٠١٨) نزم بووته‌وه بۆ (٣٩,٨) له هه‌زاردا، ده‌کریت هۆکاری ئەم نزم بوونه‌وه‌یه له رێژه‌ی له‌دایکبوون به‌گه‌رێته‌وه بۆ دروستبوونی قه‌یرانی دارایی له‌ دوا‌ی سالی (٢٠١٤) که هه‌رمی کوردستانی گرتته‌وه‌و شاری که‌لاریشی لێ به‌ده‌ر نه‌بووه. له سالی (٢٠٢٢) نزم بووته‌وه بۆ (٣٥,٣) له سالی (٢٠٢٣) شدا نزمتر ده‌بینته‌وه بۆ (٣٢,٩) له هه‌زاردا، هۆکاری ئەم نزمبوونه‌وه‌یه ده‌گه‌رێته‌وه بۆ به‌رزبوونه‌وه‌ی ئاستی رۆشنیاری و کۆمه‌لایه‌تی دانیشتوان و زیاتری پروکردنه‌ ناهه‌تان له‌ بازاری کار که هۆکاره‌ بۆ ئەو دابه‌زینه‌ سه‌ره‌رای که‌موکورتی له‌ داتا ژیا‌رییه‌کان. ئەمه‌ جگه له‌ بونی چه‌ندین هۆکاری تر که ده‌بێته‌وه‌ی جیاوازی رێژه‌که گرنگترینیان ئەمانه‌ن:





## تحليل جغرافي لنمو السكان في مدينة كلار خلال فترة (١٩٧٧-٢٠٢٣) ❁

الحلال عند الله الطلاق) واته "ناخوشترين له لای خوی گهوره بریتیه له جیابوونهوی ژن و میرد". (الازدي، ابي داود و داود، سنن، ٢٠٠١، ٣٤٩)، هرچهنده ریژهی هاوسرگیری زیاتر بیت ئەوا ریژهی لهدایکبون زیاتر دهبیت، به پیچهوانهشمه ههتا ریژهی جیابوونهوی ژن و میرد زیاتر بیت ئەوا لهدایکبون کهمتر دهبیت. له ماوهی سالانی (٢٠١٥-٢٠٢٣) تیکرای حالتهکانی هاوسرگیری (٦،٨)ه له هزاردا، له بهرامبردا تیکرای حالتهکانی جیابوونهوی بۆ ئەو ماوهیه بریتیه له (٢،٤) له هزاردا. کهواته تیکرای هاوسرگیری له ماوهی نیوان سالانی (٢٠١٥-٢٠٢٣) نزیکه له سی هیندهی حالتهکانی جیابوونهوی. (ناماری دادگای کهلار، ٢٠٢٥).

٤. هۆکاری کۆمه‌لایهتی و نابووری: دابونهی کۆمه‌لگه کاریگری گهورهی هیه لهسهر پالپشتیکردنی خیزانی گهوره و هانی تاکهکان ده‌دات له خستنهوی منداڵ. زۆریک له کۆمه‌لگه پۆژه‌ه‌لاتیه‌کان ریز لهو خیزانانه ده‌گرن که ژماره‌یان زۆره، چونکه وایاده‌نین گهر هاتوو ههر خیزانیک گهوره بیت ئەوه ده‌توان له مه‌ترسییه گهوره‌کاندا به‌رگری له بوونی خویان بکه‌ن. هه‌روه‌ها له چالاکییه نابوورییه‌کانی و لات خیزانی گهوره ده‌ستی وه‌به‌هینی کاره، ئەم دۆخه هه‌موو گوندنشین و شارنشینان ده‌گریته‌وه به‌لام به‌شیه‌وی جیاواز و به‌گویره‌ی ناستی هۆشیاری و رۆشنییری دانیشتون و بارودۆخی نابووری. (کاکه عبدالله، هاوسهر، و مجید، صباح، ٢٠١٩، ١٣٥).

٢. مردن: چه‌مکی "مردووان" مه‌به‌ست له کۆی ژماره‌ی مردنه، که بریتیه له دیارده‌یه‌کی ژیا‌ری و بایۆلۆجی و کۆمه‌لایه‌تی، و به‌شیه‌یه‌کی سروشتی رووده‌دات. مردن ته‌نها کاریگری له‌سهر قه‌باره‌ی دانیشتون نیه به‌لکو کاریگری له‌سهر پیکهاته‌کانیش هیه به‌تایبه‌تی پیکهاته‌ی ته‌مه‌ن. (السعدي، عباس ٢٠١٤، ٣٣١) هه‌لومه‌رجی باوی نابووری و کۆمه‌لایه‌تی کاریگری هیه له‌سهر ریژه‌ی مردن له کۆمه‌لگادا، ئەو کۆمه‌لگه‌یه‌ی نه‌خۆشی و هه‌ژاری و نه‌زانی تیدا بلاوه مردن زۆرتر ئەبیت، به‌لام باشبوونی خزمه‌تگوزاری ته‌ندروستی و خۆراکی باش یارمه‌تی ده‌ره له که‌مبوونه‌وی ریژه‌ی مردن. واته تیکرای مردن، ره‌نگدانه‌وی بارودۆخی کۆمه‌لایه‌تی و رۆشنییری و نابووری دانیشتوانه. ناستی شارنشینان دانیشتون ده‌رده‌خات. (عطوی، عبدالله، ٢٠٠١، ١٣٠).

مردن و هکو ره‌گه‌زیکی سروشتی گه‌شه‌ی دانیشتون هاوشیه‌ی له‌دایکبون له ناوچه‌ی تو‌پژینه‌وه هه‌له‌و که‌موکورتی زۆر له تو‌مارکردنی داتا‌کانی ده‌بینریت، هه‌روه‌ها داتا‌کانی مردن به‌شیا‌زیکی هه‌ره‌مه‌کی دوور له هه‌موو پێوه‌رو ئەو ری‌گایانه‌ی پێویستن تو‌مار ده‌کریت و هکو ره‌گه‌ز، گروپی ته‌مه‌ن، شوین، به‌رواری مردن. که‌موکوری له داتا و ناماری تاییه‌ت به‌ مردن له شاری که‌لار ده‌گه‌رینینه‌وه بۆ ئەم هۆکارانه‌ی لای خواروه:

١. زۆربه‌ی ئەو حالته‌انه‌ی مردن که له ده‌رموه‌ی نه‌خۆشخانه‌کان رووده‌دن تو‌مار نا‌کریت یان دره‌نگ تو‌مار ده‌کریت.

٢. بوونی ئەو پاداشت و کۆمه‌کانه‌ی که هه‌ندیک که‌س له کاتی له‌دایکبونی منداڵا ده‌ستیان ده‌که‌ویت و هکو زیادبوونی موچه و به‌شه‌ خۆراک، هانده‌ری تو‌مارنه‌کردنی مردوه‌کانیان.

٣. نزمی ناستی هۆشیاری و رۆشنییری دانیشتون و هه‌سته‌نه‌کردنیا به‌ گه‌رنگی تو‌مارکردنی ناوی مردوه‌کانیان.

٤. مردنی منداڵی تازه له‌دایکبوو، پێش له‌دایکبون یان له کاتی له‌دایکبوونیا چ له رابردوو تاوه‌کو راده‌یه‌کیش له ئیستادا تو‌مار نه‌کراون. (تالیب، جه‌زا، ١٩٩٩، ٦٥)

بۆ هه‌له‌سه‌نگاندن و زانیی تیکری ریژه‌ی مردن له شاری که‌لار پشت ده‌به‌ستین به‌ هاوکیشه‌ی تیکرای گه‌شتی مردن، که ژماره‌ی مردوان له ماوه‌ی سالی‌کدا ده‌رده‌خات به‌



## تحليل جغرافي لنمو السكان في مدينة كلار خلال فترة (١٩٧٧-٢٠٢٣) ❁

بہرورد له گمئل همر ههزار كهسنيك بۆ سهرجهم دانيشتوانى نهو ساله، به پيى نهه هاوكنيشهيه: تيكراى لگشتى مردن = ژمارهى مردوان له ساليكدا ÷ ژمارهى دانيشتوان له نيوهى نهو ساله دا × ١٠٠٠. (احميدان، على، و الحبيس، محمود، ٢٠٠١، ١٤٨)

خشتهى (٣) ريژهى مردن له شارى كه لار له ماوهى (٢٠٢٣-٢٠٠٠) // له ههزاردا

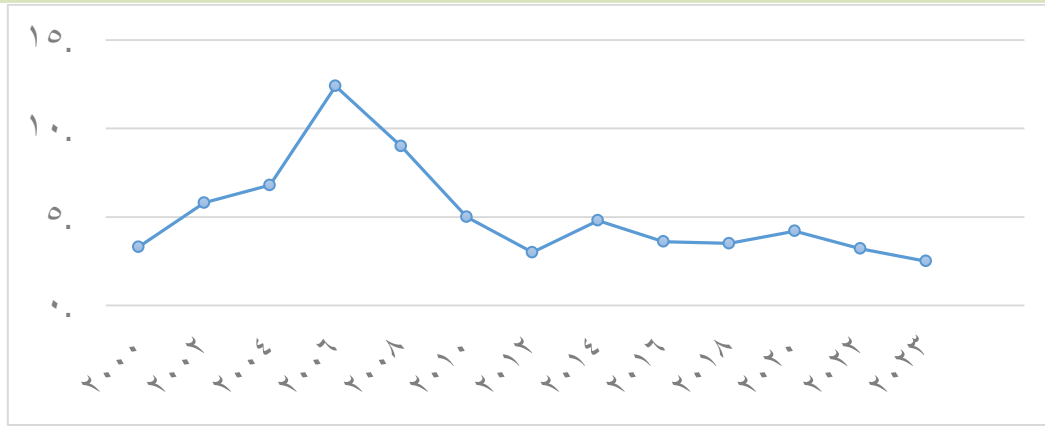
سال	ريژهى مردن	سال	ريژهى مردن
٢٠٠٠	٣,٣	٢٠١٤	٤,٨
٢٠٠٢	٥,٨	٢٠١٦	٣,٦
٢٠٠٤	٦,٨	٢٠١٨	٣,٥

٢٠٠٦	١٢,٤	٢٠٢٠	٤,٢
٢٠٠٨	٩	٢٠٢٢	٣,٢
٢٠١٠	٥	٢٠٢٣	٢,٥
٢٠١٢	٣	-	-
تيكراى (٢٠٢٣-٢٠٠٠)	-	-	٥,١

سهرچاوه: كارى تويزهر، پشتبهست به حكومهتى ههرىمى كوردستان، وهزارهتى تهندروستى، بهريوه بهرايهتى گشتى تهندروستى گهرميان، نوسينگهى توامارى له داىكبوون و مردن له ماوهى (٢٠٢٣-٢٠٠٠). داتاي بلاونهكراوه.

شيوهى (٣) تيكراى مردن له شارى كه لار له ماوهى (٢٠٢٣-٢٠١٣) // له ههزاردا

## تحليل جغرافي لنمو السكان في مدينة كلار خلال فترة (١٩٧٧-٢٠٢٣)



سرچاوه: کاری توێژەر به پشتبەستن بە خشتەمی (٣).

رێژهی مردن له شاری کهلار له سالی (٢٠٢٣-٢٠٠٠) به سەرنجدان له خشتەمی (٣) و شیوهی (٣) بەرزبوونەوه و دابەزینی زۆری به خۆیهوه بینیوه، وەکو دەبینین بەرزترین رێژهی مردن له سالی (٢٠٠٦) تۆمارکراوه به رێژهی (١٢,٤)، بەرزى ئەم رێژهیه دهگەرێتهوه بۆ به ههله تۆمارکردنی زانیارییهکان دهبارهی شوینی نیشتهجیوونی کهسی مردوو له تۆمارهکاندا، بهلام ئەم رێژهیه له سالی (٢٠٢٣) دابەزیوه بۆ (٢,٥) که بەرزبوونەوهی ئاستی رۆشنییری تەندروستی دانیشتوان و باشتربوونی گوزەرانی خەلک و پەرسەندنی کهرتی تەندروستی هۆکاری ئەم دابەزینەیه له رێژهی مردن، ههروهها له سالی (٢٠٠٠) رێژهی مردن بریتیه له (٣,٣)، له ماوهی (٢٠٠٢-٢٠٠٤) رێژهی مردن بەرزدهبێتهوه بۆ (٦,٨-٥,٨) ئەمەش دواى روخاندنی رژیمی بهعس له سالی (٢٠٠٣) و هاتنی ژمارهیهکی زۆر عەرب و کوردی ناوچه دابراوهمکان بۆ شاری کهلار هۆکار بووه بۆ بەرزبوونەوهی ئەم رێژهیه، چونکه ناوی مر دووهکانیان له شاری کهلار تۆمار دهکرا، ههروهها به زیادبوونی ژمارهی دانیشتوان رێژهی مردنیش زۆرتر دهبیت. سەبارەت به سالی (٢٠٠٨) رێژهی مردن دهگاته (٩) له ههزاردا، ئەمەش به هۆی فراوانبوونی شاری کهلار له رووی ژمارهی دانیشتوانهوه، هۆکاری ئەمەش دهگەرێتهوه بۆ کۆچی به لێشای گوندنشینان بەرمو شارەکه، ئەوه به خالێکی سەرەکی بەرزبوونەوهی ژمارهی مردووان له شاری کهلار دادەنرێت، ئەم رێژهیه له سالانی دواتردا دابەزیوه بۆ (٤,٨,٣,٥) له ههزاردا، بۆ سالهکانی (٢٠١٠-٢٠١٢-٢٠١٤) لهو سالانهدا هۆکارمکانی مردن وەکو (شەر، برسیتی، کارساتی سروشتی، پهتا و نهخۆشی) روویاننهداوه که ببنه هۆی زیادبوونی ژمارهی مردووان، به ههمانشیوه له سالانی (٢٠١٦-٢٠١٨) رێژهی مردن بریتیه له (٣,٦,٣,٥) ئەم رێژهیه هه به نزمی ماوهتهوه به بهراورد به ماوهی پیش خۆی زیادبوونیکى بهرچاوی بهخۆوه نهبینوه، ئەمەش دهکریت بگەرێندرێتهوه بۆ چهند هۆکارێک که سەرەکیترینیان دهکریت ئەمانه بن: پیشکهرتنی کهرتی تەندروستی و زیادبوونی بنکهی تەندروستی و نهخۆشخانهکان، بهروپنیشچوونی هۆشیاری تەندروستی هاوڵاتیان، باشتربوونی رینگاوبانهکان، له ماوهی (٢٠٢٠-٢٠٢٢) رێژهی مردن بەرزبوتهوه بۆ (٤,٢,٣,٢) هۆکاری ئەمەش دهگەرێتهوه بۆ بلابوونەوهی نهخۆشی کۆرۆنا که بووه هۆی بەرزبوونەوهی رێژهی مردن له ناوچهی توێژینهوه. تیکرای گشتی مردن له ماوهی نیوان (٢٠٢٣-٢٠٠٠) رێژهی (٥,١)ی له ههزاردا تۆمار کردوه، ئەمەش رێژهیهکی نزمه و دووره له راستیهوه به بهراورد به تیکرای مردن له (بهریتانیا) بریتیه له (٩,٢) له ههزاردا، له ئەلمانیا تیکرای مردن بریتیه له (١٢) له ههزاردا (The World Factbook, 2025)، له کاتیگدا ئەم ولاتانه لهبوارى ئابووری و کۆمه‌لایهتی ههنگاوی گهورهیان له پیشکهرتندا بریوه. دواى شیکردنهوه و خستنه‌رووی





## تحليل جغرافي لنمو السكان في مدينة كلار خلال فترة (١٩٧٧-٢٠٢٣) ❁

داتاكانى تاييبت به لهدايكبوون و مردن له شارى كهلار، پشتبهست بهئو داتايانهو به سهرنجدان له خشتهى (٤) و شيوهى (٤) بومان دهردهكهويت گهشهى سروشتى دانيشتوانى شارى كهلار له ماوهى نيوان سالانى (٢٠٢٣-٢٠٠٠) بهرزونزى زورى بهخويوه بينيوه، كه تيايدا بهرزترين ريژهى گهشهى سروشتى دانيشتوان (٤٨,٧) له ههزاردايه و نزمترين ريژهى (٢٣,٤) له ههزاردايه ههروهها تيكرائى گهشهى سروشتى دانيشتوان له ماوهى نيوان (٢٠٠٠-٢٠٢٣) ريژهى (٣٤,٧) له ههزاردايه، ئهم ريژه بهرز له گهشهى سروشتى به هوكارىك داهنزيت بو گهشهى دانيشتوانى شارى كهلار. بهو ريژه بهرز له گهشهى سروشتى دهچيته خانهى ئهو ناوچانهى جيهان كه ريژهى گهشهى سروشتى دانيشتوان زياتره له (٢٥) له ههزاردا (امام الحزين، عبدالفتاح، ٢٠٠٤، ١٧٩).

خشتهى (٤) گهشهى سروشتى دانيشتوانى شارى كهلار له ماوهى (٢٠٢٣-٢٠٠٠) // له ههزاردا

ريژهى گهشهى دانيشتوان	سال	ريژهى گهشهى دانيشتوان	سال
٤٦	٢٠١٤	٤٨,٧	٢٠٠٠
٣٧,١	٢٠١٦	٣٦,٢	٢٠٠٢
٣٦,٣	٢٠١٨	٣٤,٤	٢٠٠٤
٢٨,١	٢٠٢٠	٢٤,٢	٢٠٠٦
٣٢,١	٢٠٢٢	٢٣,٤	٢٠٠٨
٣٠,٤	٢٠٢٣	٣٣,١	٢٠١٠
-	-	٤٠,٨	٢٠١٢





## تحليل جغرافي لنمو السكان في مدينة كلار خلال فترة (١٩٧٧-٢٠٢٣) ❁

شارنشيني (٢٠,٢٪) بووه، بهلام ريژهي گهشهي گوندنشيان (١,٦٪-) بووه. له قوناغي دواتر و له ماوهي نيوان (١٩٨٧-٢٠٠٢) ريژهي گهشهي سالانهي شارنشيني دابهزيوه بو (٣,٨٪) له بهرامبهردا ريژهي گهشهي سالانهي گوندنشيني گهشتووته (٠,٦٪)، سهبارت به سالاني (٢٠٠٢-٢٠٢٣) نزمترين ناستي گهشهي سالانه بو شارنشيني به ريژهي (٢,٩٪) تومار كراوه، له ههمان كاتدا ريژهي گهشهي سالانهي گوندنشيني دابهزيوه بو (٢,٩٪-)، ئهمهش دهريدهخات كه شارهكان شويي راکيشاني دانيشتواني گوندهكانن. له ماوهي نيوان سالاني (١٩٧٧-٢٠٢٣) تيكرای گهشهي شارنشيني (٦,٧٪) بووه، له بهرامبهردا گهشهي گوندنشيني (١,٥٪-) بووه.

**خشتهي (٥) تيكرای گهشهي سالانهي دانيشتواني سهنتره شارنشيني و گوندنشينهكاني قهزای كه لار له ماوهي (١٩٧٧-٢٠٢٣) / (٪)**

ماوه	شارنشيني قهزای كه لار	گوندنشيني قهزای كه لار
١٩٨٧-١٩٧٧	٢٠,٢	-١,٦
٢٠٠٢-١٩٨٧	٣,٨	٠,٦
٢٠٢٣-٢٠٠٢	٢,٩	-٢,٩
٢٠٢٣-١٩٧٧	٦,٧	-١,٥

سه رچاوه: كاری تويزمر، پشتبهستن به:

١. نتائج ترقيم المباني وحصر السكان لسنة (١٩٧٧)، لمحافظة سليمانية، مطبعة الجهاز المركزي، للأحصاء، بغداد (١٩٧٨)، جدول رقم (٢٢)، ص ٢٩، ٣٦١.

## تحليل جغرافي لنمو السكان في مدينة كلار خلال فترة (١٩٧٧-٢٠٢٣)

٢. وزارة تخطيط الجهاز المركز للإحصاء هيئة للتعداد العام ودراسات السكانية، نتائج ترقيم المباني، حصر السكان لمحافظة السليمانية للسنة (١٩٨٧)، ص ١٢-١٤.

٣. مديرية احصاء السليمانية، المؤشرات السكانية والبنى الخدمية والارتكازية لإقليم كردستان، لسنة ٢٠٠٢، ص ١٢.

٤. حكومتی هەریمی كوردستان، وەزارەتی پلاندانان، دەستەوی ناماری هەریم، بەرئۆبەراییەتی ناماری سلیمانی، بەشی نامار، داتای پلانونەكراوه، ٢٠٢٣.

ئەومان بۆ روون دەبێتەوه؛ كه كۆچی گوندنشینان بۆ شارەكان پۆلێکی گهوره و گرنگی گیراوه له گهشهسەندنی دانیشتوانی شاری كه لار، له خواروه به وردی ئاماژه به ههریهكێك لهو هۆكارانه دهكەین كه پۆلی بهرچاویان ههبووه له كۆچکردنی گوندنشینان بۆ شاری كه لار.

١. **هۆكاری نابوری و كۆمه‌لایه‌تی:** یهكێك له هۆكاره گرنه‌كانی كۆچکردن له گوندهوه بۆ شار؛ بریتیه له جیاوازی داهااتی تاك له‌نیوان گوند و شادا، بری داهااتی تاك كه له كه‌رتێکی كشتوكال ده‌ستیده‌كه‌ویت كه‌متره لهو بره داهاتهی كه له كه‌رتێکی تری نابوری له شادا ده‌ستیده‌كه‌ویت، زۆربوونی پیداوێستی و داواكاریه‌كانی تاك و گرانیی به‌ده‌سته‌پێانی ئەو داواكاریه‌كانه له گونده‌كاندا ده‌بێتە هۆی كۆچکردن بۆ شارەكان. (حسین، بیستون، ٢٠١٣، ٤٩) به‌هۆی گۆرانی ناوه‌هوا و كه‌مبوونه‌وهی بارانبارین و وشكبوونه‌وهی زۆرینه‌وهی كانیاو و سه‌رچاوه‌كانی ناوه‌وه، زۆرینه‌ی گونده‌كانی سنوری قه‌زای كه‌لار كه سه‌رقالی كاری ئاژمێداری و كشتوكال بوون، به‌هۆی نه‌مانی سه‌رچاوه‌ی بژێویانه‌وه گونده‌كانیان به‌جێهێشت و كۆچیان بۆ شاری كه‌لار كرد.

٢. **هۆكاری سیاسی:** بارودۆخی سیاسی و سه‌ربازی به گرنه‌ترین هۆكاری راسته‌وخۆی زیادبوونی رێژه‌ی كۆچ داده‌نرێت له ناوچه‌كانی ده‌وروبه‌ری كه‌لاره‌وه بۆ سه‌نته‌ری شاری كه‌لار، له كۆتایی سالی ١٩٨٦ حكومه‌تی عێراق ده‌ستگیر كرد به رووخاندنی گونده‌كانی ناوچه‌ی گه‌رمیان و هینانین بۆ سه‌نته‌ری قه‌زای كه‌لار و كفری و ئوردوگای زۆره‌ملی (سمود)، كه ژماره‌یه‌کی زۆریان له‌ناو شاری كه‌لاردا جێگیركران و نیشه‌جێبوون. هه‌روه‌ها جه‌نگی هه‌شت سالی نیوان عێراق- ئێران هۆكاریکی تر بوو له كۆچکردنی دانیشتوانی قه‌زای خانه‌قین به‌ره‌و ناوچه‌كانی دیکه به‌تایبه‌تی بۆ قه‌زای كه‌لار، ئەم‌ش به‌هۆی نزیکه‌ی خانه‌قین له به‌ره‌ی جه‌نگ. (المؤشرات مديرية أحصاء السليمانية، ٢٠٠٢، ٢١١)

٣. **هۆكاری خزمه‌تگوزاری:** جیاوازی له دابه‌شبوونی خزمه‌تگوزارییه‌كان له شار و گونده‌كان هه‌میشه هۆكاریك بووه كه گوندنشینان بۆ شارەكان كۆچ بکەن، شاری كه‌لار به‌پێیه‌ی سه‌نته‌ری قه‌زای كه‌لار و ئیداره‌ی گه‌رمیانه، زۆریك له داموده‌زگاكانی حكومه‌ت و خزمه‌تگوزارییه ته‌ندروستی و په‌روه‌رده‌یه‌كانی تێدايه، كه ئەوانه‌ش به به‌رده‌وامی هۆكار بوون بۆ ئەوه‌ی خه‌لك له سه‌نته‌ری شاره‌كه‌دا نیشه‌جێ بین.

ب. **كۆچی هاتوو له ده‌ره‌وه‌ی سنوری قه‌زای كه‌لار:** یه‌كێکی تر له جۆره‌كانی كۆچی ناوخۆیی بریتیه له كۆچکردنی دانیشتوان لهو شار و شارۆچكانه‌ی كه ده‌كه‌ونه ده‌ره‌وه‌ی سنوری قه‌زای كه‌لار؛ بۆ شاری كه‌لار و ده‌وروبه‌ری، هه‌رچه‌نده ناتوانین داتای ورد و دروست ده‌رباره‌ی قه‌باره‌ی ئەم جۆره كۆچه‌مان ده‌ستبكه‌ویت، به‌لام به‌هۆی جه‌نگی نیوان عێراق- ئێران له سالی (١٩٨٠-١٩٨٨) ژماره‌یه‌کی زۆری دانیشتوانی قه‌زاكانی (خانه‌قین و ده‌ربه‌ندیخان) روویان له شاری كه‌لار كرد و تێیدا نیشه‌جێبوون، هه‌روه‌ها له سالی (١٩٩١) رێژه‌ی دانیشتوانی شاری كه‌لار به هه‌مانشۆه به‌رزده‌بێتەوه، ئەم‌ش به هۆی كۆچپێکردنی دانیشتوانی قه‌زای كفری و ناحیه‌یه‌كانی كۆكس و جه‌باره و قه‌ره‌ته‌په؛ هه‌روه‌ها راگۆزانیان بۆ كۆمه‌لگه‌ی زۆره‌ملی سمود، (عه‌لی، عوسمان، ٢٠١٤، ٥٧) رووخاندنی رژیمی به‌عس له‌لایه‌ن هێزه‌كانی ئەمريكا و هاوپه‌یمانانه‌وه له (٣/نيسانی ٢٠٠٣) هۆكاریکی تر بوو كه



## تحليل جغرافي لنمو السكان في مدينة كلار خلال فترة (١٩٧٧-٢٠٢٣) ❁

ژماره‌ی دانشتووانی شاری که‌لار زیاد بکات، نهموش به‌هوی هاتنی ژماره‌یه‌کی زور له دانشتووانی ناوهراست و باشووری عیراق بو نهم شماره و باشوونی بارودوخی نابووری ناوچه‌که و سه‌قامگیریی شماره‌که. (احمد، بنار، ٢٠١٦، ٢٩)

**پوخته‌ی کوچ:** بریتیه له جیاوازی له‌نیوان ژماره‌یی نهم که‌سانه‌ی کوچیان بو ناوچه‌یه‌ک کردووه له‌گهل نهم که‌سانه‌ی که لهو ناوچه‌یه‌وه کوچیان بو دهره‌وه کردووه؛ له ماوه‌یه‌کی دیاریکراودا. (حسین، بیستون، ٢٠١٣، ٥١)، یه‌کیک له دیارترینی نهم گرفتانه‌ی که لهم پرووه‌وه پرووه‌رووی توئیزهر بووه‌ته‌وه بریتیه له نه‌بوونی داتا و ناماری فرمی، بویه توئیزهران په‌نایان بو چند پیومه‌ریکی تر بردووه به نامانجی زانینی پوخته‌ی کوچ، له گرنگترینی نهم پیومرانه‌ش بریتین له: (الحدیثی، طه، ٢٠٠٠، ٤٥٤)

١. پیومری ناماری توواره ژیاریه‌کان.

٢. پیومری ریژه‌ی مانه‌وه.

٣. پیومری شوینی له‌دایکبون.

٤. پیومری به‌راوردکردنی گه‌شه‌ی دانشتوان.

به‌هوی نه‌بوونی داتای پوخته‌ی کوچ له شاری که‌لار، له ماوه‌ی لیکۆلینه‌وه که‌ماندا (١٩٧٧-٢٠٢٣)، پشتبه‌ستراوه به ریگه‌ی چواره‌م، نهموش به دهره‌ینانی جیاوازی له‌نیوان ریژه‌ی گه‌شه‌ی دانشتوانی شماره‌که له گه‌شه‌ی دانشتوانی قه‌زای که‌لار به‌پیی نهم هاوکیشه‌یه: (محمد، اسماعیل، ٢٠٠٥، ١١٠)

**پوخته‌ی کوچ = ریژه‌ی گه‌شه‌ی سالانه‌ی دانشتوانی شار - ریژه‌ی گه‌شه‌ی سالانه‌ی دانشتوانی قه‌زا.**

به‌پیی نهم هاوکیشه‌یه، پوخته‌ی کوچ له شاری که‌لار له ماوه‌ی نیوان سالانی (١٩٧٧-٢٠٢٣) گه‌شووته (٢,٥٪)، به سهرنجدانیش له خشته‌ی (٦) پوخته‌ی کوچ له ماوه‌ی نیوان (١٩٨٧-١٩٧٧) ریژه‌مه‌کی گه‌شووته (٢,١٢٪)، هوکاری نهم به‌رزبوونه‌ومه حاله‌تتیکی ناسایی نییه، به‌لکو دهره‌نجامی سیاسه‌تیک بووه که حکومه‌تی به‌عس په‌یره‌وی کردووه، که به‌هویه‌وه دانشتوانی گونده‌کانی ده‌ورووبه‌ری قه‌زای خانه‌قین بوو به‌رمو شاری که‌لار کوچیان کرد، له ماوه‌ی نیوان (١٩٨٧-٢٠٠٢) به‌شویه‌یه‌کی گشتی پوخته‌ی کوچ نه‌رینیه و ریژه‌مه‌کی گه‌شووته (٧,٠-٪)، نهمش له ناکامی ناوه‌دانکردنه‌وهی گونده‌کانی ههریمی کوردستان و ده‌ورووبه‌ری قه‌زای که‌لار له دوا‌ی راپه‌رینی به‌هاری (١٩٩١) دا، که بوو به‌هوی دروستبوونی کوچی پینچه‌وانه له شماره‌وه بو لادی.

**خشته‌ی (٦) تیکرای پوخته‌ی کوچ له شاری که‌لار له ماوه‌ی نیوان (١٩٧٧-٢٠٢٣)**

پوخته‌ی کوچ	ریژه‌ی گه‌شه‌ی سالانه‌ی قه‌زا %	ریژه‌ی گه‌شه‌ی سالانه‌ی شار %	ماوه
١٢,٢	٩	٢١,٢	١٩٨٧-١٩٧٧
-٠,٧	٣,١	٢,٤	٢٠٠٢-١٩٨٧
٠,٦	٢,٢	٢,٨	٢٠٢٣-٢٠٠٢
٢,٥	٣,٩	٦,٤	٢٠٢٣-١٩٧٧

سهرچاوه: کاری توئیزهر، پشتبه‌ستن به خشته‌ی (١)







## تحليل جغرافي لنمو السكان في مدينة كلار خلال فترة (١٩٧٧-٢٠٢٣)

ناوهندی ئیداره‌ی گهرمیان، ژماره‌یه‌کی زۆر هیزی کار پرووی تیکرد، چونکه شاره‌که گه‌شه‌کردنیکی زۆری به‌خۆیه‌وه بینی له‌رووی کارگیری و خزمه‌تگوزاری و بازرگانی. (ئینسایکلۆپیدیای گهرمیان، ٢٠٢٤، ١٧٨، ١٨١) له ئیستادا شاری که‌لار گهرمترین ناوهندی شارنشینیه له قه‌زاکه‌دا و کۆی ژماره‌ی دانیشتوانی (١٦٣٤٩٦) که‌سه له سالی (٢٠٢٣) و ژماره‌ی فهرمانگه‌ حکومه‌یه‌کانی سنوری شاری که‌لار (٣٣) فهرمانگه‌یه، ئەم دامه‌زراوانه به شیوه‌یه‌کی یه‌کسان دابه‌ش نه‌بوونه‌ته سه‌ر گهره‌که‌کان.

٣. **هۆکاری رامیاری:** هۆکاری رامیاری به داینامه‌ی گۆرانکاری هه‌لومه‌رجه میژوبیه‌یه‌کان داده‌نریت، بۆیه ناكریت له ئالوگۆره میژووبیه‌یه‌کان و گواستنه‌وه‌ی کۆمه‌لگه‌ له قوناغیکه‌وه بۆ قوناغیکه‌ی تر تییگه‌مین؛ به‌بێ لیکدانه‌وه‌ی بارودۆخه رامیارییه‌یه‌کان به‌شیوه‌یه‌کی بابه‌تییانه. (کریم، رۆژان و سعید، کامران، ٢٠٢٢، ٣١٤، ٣١٥) شاری که‌لار دوا‌ی ئه‌وه‌ی کرا به ناوهندی قه‌زای که‌لار له سالی (١٩٧٠)، له‌وه به‌دوا‌وه روه‌پرووی کۆچی گوندنشینان و ناوچه‌کانی ده‌وروبه‌ری قه‌زای که‌لار بوویه‌وه؛ یه‌کیک له هۆکاره‌کانیش بریتی بوو له جه‌نگی عیراق-ئێران که له سالانی هه‌شتاکانی سه‌ده‌ی رابردوودا روویدا و بوو به هۆی کۆچکردنی ژماره‌یه‌کی زۆر له دانیشتوانی ناوچه سنوورییه‌یه‌کان به‌رو سه‌نته‌ری شاری که‌لار، هه‌روه‌ها رووخاندنی گونده‌کانی ده‌وروبه‌ری ناوچه‌ی گهرمیان له‌لایه‌ن حکومه‌تی عیراقه‌وه و راگواستنی خه‌لکی ئه‌و گوندانه بۆ ناوهندی که‌لار و کفری و ئوردوگای زۆره‌ملی سمود؛ که ژماره‌یه‌کی زۆریان له‌ناو شاری که‌لار نیشه‌تجی بوون. هه‌روه‌ها له پاش راپه‌ڕینی سالی (١٩٩١)ی خه‌لکی هه‌ریمی کوردستان؛ په‌رله‌مان و حکومه‌تی هه‌ریمی کوردستان پیکه‌ینرا، هه‌موو ئه‌وانه کاریگه‌رییان هه‌بووه له‌سه‌ر زیادبوونی ژماره‌ی دانیشتوانی هه‌ریمی کوردستان، شاری که‌لاریش به‌ده‌ر نه‌بووه له‌و زیادکردنه‌ی ژماره‌ی دانیشتوان. یه‌کیکی تر له هۆکاره‌کانی گه‌شه‌ی دانیشتوانی ناوچه‌ی توێژینه‌وه، رووخاندنی رژیمی به‌عس بوو له‌لایه‌ن هه‌زه‌کانی ئەمریکا و هاو‌په‌یمانانه‌وه له (٣/ نیسانی ٢٠٠٣)، به‌و هۆیه‌وه ژماره‌یه‌کی زۆر له دانیشتوانی ناوه‌راست و باشووری عیراق کۆچیان کرد بۆ شاری که‌لار و به‌وش دانیشتوانی شاره‌که زیادیکرد، هه‌روه‌ها باشتربوونی بارودۆخی ئابووری ناوچه‌که و سه‌قامگیری شاره‌که. ئەم زیادکردنه‌ی ژماره‌ی دانیشتوان درێژه‌ی کیشاوه‌ تاوه‌کو سالی (٢٠٢٣).

٤. **هۆکاری ئابووری:** شاره‌زایان و پسه‌پۆران پینانویه شاره‌کان ئه‌و ناوه‌نده ئاوه‌دانه‌ن به دانیشتوان؛ که تییاندا چه‌ندین چالاکیی ئابووری ئه‌نجامده‌درین، که به شاده‌ماری بوژانه‌وه و په‌رسه‌ندنی چالاکییه‌ ژیا‌ری و ئابورییه‌یه‌کان داده‌نرین، ئەمه‌ش هۆکاره بۆ زۆر‌بوون و گه‌شه‌ی دانیشتوانی شاره‌کان به‌راورد به گونده‌کان. (حسن، عدنان، ٢٠٠٢، ٧٠) گرنگترین هۆکاره ئابورییه‌یه‌کانی سه‌ر گه‌شه‌کردنی دانیشتوان له ناوچه‌ی توێژینه‌وه، بریتین له:

أ. **ریگاکانی گواستنه‌وه:** به‌کاره‌ینانی زه‌وی بۆ مه‌به‌ستی هاتو‌و‌چۆ و گواستنه‌وه له شاره‌کاندا گرنگه، چونکه ئاسانکاری بۆ جوله‌ی دانیشتوان له هه‌موو به‌شیکه‌ی ناو شاره‌که و ده‌ره‌وه‌یدا ده‌کات، خزمه‌تگوزارییه‌یه‌کانی تری به‌ بێ هه‌بوونی شه‌قام و گواستنه‌وه به‌هایه‌کی ئه‌وتویان نابیت و به‌کاره‌ینانیان ئه‌سته‌م ده‌بیت. (محمد، شاد، ٢٠١٩، ٦٤) به‌ دیکه‌ندان له خسته‌ی (٧) ده‌بینین شاری که‌لار به هێلی گواستنه‌وه‌ی قیرتاوی ئۆتومیل به‌ستراوته‌وه به ناحیه‌یه‌کانی ده‌وروبه‌ری خۆیه‌وه، له‌وانه‌ش یه‌که کاریگه‌رییه‌یه‌کانی (که‌لار- رزگاری)، درێژیه‌که‌ی بریتیه‌یه له (٩، ١٣) کم، ریگای (که‌لار- پیناز)، درێژیه‌که‌ی (٣١، ٤٦) کم، ریگای شاری (که‌لار- شیخ نه‌ویل)، درێژیه‌که‌ی (٦٨، ٩٥) کم. ئەم ریگایانه بونه‌ته هۆی به‌ستنه‌وه‌ی ناحیه‌یه‌کان و گونده‌کان به شاری که‌لاره‌وه، ئەمه‌ش هۆکاریکی باشه بۆ راکیشان و کۆچکردنی دانیشتوان بۆ ئەم شاره، بۆ مه‌به‌ستی راپه‌راندنی کاروباره‌کان و دابینه‌کردنی پیناویستیه‌یه‌کانیان، یاخود نیشه‌تجیوونیان تیا‌یدا. هه‌روه‌ها شاره‌که به ژماره‌یه‌ک ریگای سه‌ره‌کی به‌ستراوته‌وه به



## تحليل جغرافي لنمو السكان في مدينة كلار خلال فترة (١٩٧٧-٢٠٢٣) ❁

شارهكاني دهوروبهري لهگرنگترينيان؛ ريگاي سهرهكي كهلار- سلیماني يه، نهم ريگايه به ناوهراستي شاردا تييهردهبيت؛ قهزاي خانهقين و مهرزي پهرويزخان و ناوچهكاني دهوروبهريان دهبهسنتيهوه به پاريزگاي سلیماني يهوه، دريژيي نهم ريگا سهرهكويه بو شاري سلیماني (١٠٣كم)ه، ههروهه له باشوري روزههلاتي شاري كهلار ريگايهك به دريژيي (٢٦,٥كم)ه شارهكه دهبهسنتيهوه به مهرزي پهرويزخانهوه، له لاي روزهئاواشييهوه ريگاي سهرهكي كهلار- كفري ههيه كه دريژييهكه ي بريتييه له (٣٥)كم، ههروهه ناوچهي تويزينهوه به دريژيي (٦٥)كم دهبهسنتيهوه به شاري دهربهنديخانهوه، به شاري خانهقينهوه بهسنتراوتهوه به دريژيي (٣١,٥) كم، ههروهه ريگاي سهرهكي (كهلار- ههلهبجه) به (٨٦)كم ريگاي قيرتاو بهسنتراونهته به يهكترهوه، ريگاي سهرهكي (كهلار- بهعقوبه) بريتييه له (١١٨)كم ريگاي قيرتاو، ريگاي سهرهكي (كهلار- كهركوك) بريتييه له (١٢٧) كم ريگاي قيرتاو، ريگاي سهرهكي (كهلار- بهغداد) بريتييه له (١٧١)كم ريگاي قيرتاو.

**خشتهي (٧) دووري ريگا سهرهكويهكاني نيوان شاري كهلار و شار و ناحيهكاني دهوروبهري شارهكه بو سالي ٢٠٢٣.**



ژ	ريگاي سهرهكي	جورهكهي	دريژي به (كم)
١	كهلار- سلیماني	قيرتاو	١٠٣
٢	كهلار- پهرويزخان	قيرتاو	٢٦,٥
٣	كهلار- كفري	قيرتاو	٣٥
٤	كهلار- دهربهنديخان	قيرتاو	٦٥
٥	كهلار- خانهقين	قيرتاو	٣١,٥
٦	كهلار- ههلهبجه	قيرتاو	٨٦
٧	كهلار- بهعقوبه	قيرتاو	١١٨
٨	كهلار- كهركوك	قيرتاو	١٢٧

## تحليل جغرافي لنمو السكان في مدينة كلار خلال فترة (١٩٧٧-٢٠٢٣)

٩	که‌لار - به‌غداد	قیرتاو	١٧١
١٠	که‌لار - رزگاری	قیرتاو	٩,١٣
١١	که‌لار - پنباز	قیرتاو	٣١,٤٦
١٢	که‌لار - شیخ تهویل	قیرتاو	٦٨,٩٥

سەرچاوه: کاری توێژەر به پشتبەستن به: Google Earth Pro

**ب. بازرگانی:** بازرگانی به و مزیفه‌ی سهره‌کی داده‌نریت که به‌شداره له پراکێشانی دانێشتوان به‌رمو سه‌نتهری شارمکان، ئهو و مزیفه‌یه که کۆنترۆلی رێژهیه‌کی زۆر له کریکارانی نیو چالاکیه‌کانی شاردا ده‌کات. شاری که‌لار، به‌هۆی گرنگی شوینه‌که‌ی و هه‌لکه‌وته جوگرافیه‌که‌ی که ده‌که‌وته نیوان شارمکانی (سلیمانی، کفری، که‌رکوک، خانه‌قین) بووه به ناوچه‌یه‌کی گرنگی بازرگانی، هه‌روه‌ها له ئیستادا مه‌لبه‌ندی شارستانی بازرگانی ناوچه‌ی گه‌رمیانه و نزیکه له ده‌روازه سنوریه‌کانی په‌رویزخان، مه‌نزهریه، پشته، که رۆژانه له رێگه‌ی ئهم ده‌روازه‌وه به‌تایبه‌تیش ده‌روازه‌ی په‌رویزخان به‌سه‌دان تون شمه‌ک و کالای جو‌راو جو‌ر هاورده‌ی خاکی هه‌ریمی کوردستان ده‌کریت، له هه‌ریمیشه‌وه بو پارزێگاکانی باکور و باشور و ناوه‌راستی عێراق ده‌گۆزێنه‌وه. (محمد، نهرمین، ٢٠٢٣، ١٣، ٢٢، ٣٧).

**ج. چالاکي پيشه‌سازی:** پيشکه‌وتنی پيشه‌سازی هۆکارێکی گرنکه له به‌رزکردنه‌وه‌ی ئاستی ژبانی دانێشتوان و ره‌مخساندنێ هه‌لی کار و خوشگوزمه‌رانیمان، ئهمه‌ش راسته‌وخۆ هۆکاره بو فراوانبوونی دانێشتوان. (شعیر، صلاح، ٢٠٢٣، ٢١).

شاری که‌لار له سه‌مه‌تای به‌قه‌ز ابوونیه‌وه به‌شێوه‌یه‌کی گشتی جو‌رنیک له پيشه‌ساری تیدا ئه‌نجامده‌دریت و گه‌شه‌کردنی زۆری به‌خۆیه‌وه بێنیه‌وه، ئهم گه‌شه‌کردنه تاوه‌کو ئیستاش به‌رده‌وامه، که‌رته پيشه‌سازیه‌کانی ناوچه‌ی توێژینه‌وه بازاریکی باشیان له‌سه‌ر ئاستی ناوچه‌ی گه‌رمیان هه‌یه. له‌و پيشه‌سازیه‌کانی گرنگانه‌ی که کاریگه‌ری له‌سه‌ر ئاوه‌دانی ناوچه‌که‌وه هه‌یه و که‌رسته‌ی سهره‌کی دروستکردنی بیناکانیته‌ی، هه‌روه‌ها چه‌ندین جو‌ر پيشه‌سازی جو‌راو جو‌ر له ناوچه‌که‌وه بوونی هه‌یه له‌وانه‌ش پيشه‌سازی (بلۆک و دارتاشی و ئه‌لمه‌نیوم و نایلۆن و پلاستیک... هتد)، و پيشه‌سازیه‌ خۆراکیه‌کانی وه‌کو (نان و سه‌مون و دروستکردنی شیرینی و سارده‌مه‌نی... هتد). به‌مشێوه‌یه شاری که‌لار بووه‌ته ناوه‌ندیکی گرنگی پيشه‌سازی بو ناوچه‌کانی ده‌وروبه‌ری.

**د. خزمه‌تگوزاری:** فراوانبوونی رووبه‌ری زه‌وی که به‌کارده‌هینریت بو خزمه‌تگوزاری په‌کان داده‌نریت به تايبه‌تمه‌ندیه‌کی گه‌وره له ژێرخانی ئاوه‌دانی شار له سه‌رده‌می نویدا، ئهمه‌ش ره‌نگدانه‌وه‌ی زیادبوونی داواکاری دانێشتوان و پيشکه‌وتنی باری ئابووری و کۆمه‌لایه‌تی، جیاوازی ده‌زگا خزمه‌تگوزاریه‌کان، له شارمکان به‌پێی پله‌ی کارگێریه‌کان وه‌ک سه‌نته‌ری پارێزگا و قه‌زا و ناحیه‌کان، به تايبه‌ت سه‌نته‌ری پارێزگا و قه‌زاکان که زۆرتین خزمه‌تگوزاری په‌روه‌ده‌یی، ته‌ندروستی، رۆشنیاریان تیداوه و که‌م بوون یان سنورداری له گونده‌کاندا پالنه‌ره بو کۆچی گوندنشینان به‌رمو شارمکان. به‌و پێیه‌ی شاری که‌لار سه‌نته‌ری کارگێری قه‌زان و زۆریه‌ی دام و ده‌زگا حکومی، خزمه‌تگوزاریه‌ په‌روه‌ده‌یی، رۆشنیاری، ته‌ندروستی و خزمه‌تگوزاریه‌ گشتیه‌کانیان له خۆ گرتوه‌وه، که‌می و سنورداریان نه‌بوونی ئهم خزمه‌تگوزاریه‌کان له گونده‌کان پالنه‌ری سهره‌کی بوون بو کۆچکردنی گوندنشینه‌کان بو شاری که‌لار.





### دەرئەنجام

١. شاری کهلار له رووی شوین و پینگهوه، گرنگیهکی تایبەتی هەیه، لەو رووهوه که نزیکه له خالی سنوری نیودهولەتی پەرۆزخانهوه، ههروهها له رووی کارگیریهوه سهنتهری قهزای کهلار و ئیداره‌ی گهرمیان، ئەوانهش وایانکردوه شارکه بهردهوام شوینی کۆبوونهوهی دانیشتون بیت که له ئەنجامدا ده‌بیته هۆی زیادبوونی قهباره دانیشتوانه‌که‌ی.

٢. شاری کهلار له تیکرای ماوه‌ی توێژینهوه‌که گۆرانکاری دیمۆگرافی گهروه‌ی به‌سه‌ردا هاتوه، به جۆریک به‌رزترین ریزه‌ی گهشه‌کردن له ماوه‌ی (١٩٨٧-١٩٧٧) به ریزه‌ی (٢١,٢٪) نزمترین ریزه‌ش (١٩٩٨-٢٠٠٢) ریزه‌که‌ی (٢,٤٪) ئەو به‌رزترین ریزه‌یه‌ش له‌و ماوه‌یدا به‌هۆی گهشه‌ی سروشتی دانیشتون، ههروهها کۆچ پیکردنی زۆره‌ملی له گونده‌کانه‌وه بۆ شار له لایه‌کی تر بوونی کهموکۆری له داتا‌کانی تایبەت به دانیشتون.

٣. گهشه‌ی سروشتی له شاری کهلار له ماوه‌ی سالانی (٢٠٢٠-٢٠٠٠) بریتیه له (٣٤,٥) له هه‌زاردا، ئەم ریزه به‌رز له گهشه‌ی سروشتی به هۆکاریک دانه‌نریت بۆ گهشه‌ی دانیشتوانی شاری کهلار.

٤. جگه له گهشه‌ی سروشتی و کۆچ هۆکاره سروشتیه‌کان و مرۆیه‌کان (شوینی جوگرافی و به‌رزوزمی و پیکهاته‌ی جیۆلۆجی و ئاووه‌ها و دهرامه‌تی ئاو ههروهها هۆکاری دیمۆگرافی و رامیاری و ئابووری) رۆلیان هه‌بووه له گهشه‌کردن و زۆربوونی ژماره‌ی دانیشتون له شاری کهلار.

### پیشنارەکان

له کۆتایی توێژینهوه‌که‌دا ئەم پیشنارانه نه‌که‌ین:

١. گرنگیه‌ی زیاتری لایه‌نه په‌یوه‌ندی‌داره حکومیه‌کان به تۆمارکردنی داتا‌کانی له‌دایکبوون و مردن له شاری کهلار، چونکه وه‌کو ده‌بیرزیت داتا و ئاماره‌کان کهموکۆرتی زۆریان تێدایه.

٢. په‌یره‌وکردنی سیاسه‌تی دانیشتون له‌لایه‌ن حکومه‌ته‌وه به مه‌به‌ستی زالبوون به‌سه‌ر ئەو گرتانه‌ی که ده‌کریت له داها‌توودا رۆبه‌رووی دانیشتوانی شاره‌کان بینه‌وه. ئەوه‌ش به هۆی زۆربوونی قهباره‌ی دانیشتوان به شیوه‌یه‌کی بێپلان.

### پاشکۆی (١)

ژماره‌ی دانیشتوانی شاری کهلار و شارنشین و گوندنشینی قهزا و قهزای کهلار و ئیداره‌ی گهرمیان

سأل	شاری کهلار	شارنشینی قهزا	گوندنشینی قهزا	قهزای کهلار	ئیداره‌ی گهرمیان	شارنشینی ئیداره‌ی گهرمیان
١٩٧٧	٩١٧٧	١٠٤٤٨	٢٧١٤٧	٣٧٥٩٥	٨٦٩١٠	٥٣٠٣٨

## تحليل جغرافي لنمو السكان في مدينة كلار خلال فترة (١٩٧٧-٢٠٢٣) ❁

١٩٨٧	٦٣١٠٢	٦٦١٢٦	٢٢٩٨٥	٨٩١١١	١١١٩٢٧	٩٤٩٠١
٢٠٠٢	٩٠٥١٩	١١٥٩٥٣	٢٥١٣٣	١٤١٠٨٦	١٧٥٨٣١	١٧٤٦٥٨
٢٠٢٣	١٦٣٤٩٦	٢١١٣٤٤	١٣٤٤٤	٢٢٤٧٨٩	٣٠٢٥٢٠	٢٥٤٨٠٥

١. نتائج ترقيم المباني وحصر السكان لسنة (١٩٧٧)، لمحافظة سلیمانية، مطبعة الجهاز المركزي، للأحصاء، بغداد (١٩٧٨)، جدول رقم (٢٢)، ص ٢٩، ٣٦١.
٢. وزارة تخطيط الجهاز المركزي للأحصاء هيئة للتعداد العام ودراسات السكانية، نتائج ترقيم المباني، حصر السكان لمحافظة السليمانية لسنة (١٩٨٧)، ص ١٢-١٤.
٣. مديرية احصاء السليمانية، المؤشرات السكانية والبنى الخدمية والارتكازية لإقليم كردستان، لسنة ٢٠٠٢، ص ١٢.
٤. حكومتی هه‌ریمی كوردستان، وهزاره‌تی پلاندانان، دهسته‌ی ئاماری هه‌ریم، به‌ریوه‌به‌رایه‌تی ئاماری سلیمانی، بهشی ئامار، داتای بآلونه‌كراوه، ٢٠٢٣.





## تحليل جغرافي لنمو السكان في مدينة كلار خلال فترة (١٩٧٧-٢٠٢٣) ❁

### ليستی سه‌چاوه‌كان

#### سه‌چاوه كوردیه‌كان (كتیب)

١. غه‌فور، عه‌دو‌للا ٢٠١٢: جوگرافیای دانیش‌توان، چاپخانه‌ی حاجی هاشم، چاپی یه‌که‌م، هه‌ولێر.
٢. سه‌اونه، فه‌وزی عب‌د و سمحه، موسا عه‌بو‌ده ٢٠٠٩: جوگرافیای دانیش‌توان، و. هه‌یوا ئه‌مین شوانی، هه‌ولێر، چاپخانه‌ی موکریانی.
٣. سه‌عید، کامه‌ران تا‌هر ٢٠١٣: جوگرافیای عه‌راق (مرویی و چالاکی ئابوری)، چاپخانه‌ی نارین، هه‌ولێر.
٤. حکومه‌تی هه‌رمیی کوردستان ٢٠١٣، وه‌زاره‌تی ناو‌خۆ، کارو پرۆژه و چالاکیه‌کانی ئه‌داره‌ی گه‌رمیان، ئاماده‌کردنی به‌رئۆه‌به‌رایه‌تی راگه‌یاندن و په‌یوه‌نده‌یه‌کانی ئه‌داره‌ی گه‌رمیان، چاپخانه‌ی که‌مال، سلیمانی.
٥. ئه‌نسا‌یکلو‌په‌یدیای گه‌رمیان ٢٠٢٤: له‌ زنجیره‌ ب‌لا‌وه‌که‌کانی زانکۆی گه‌رمیان، به‌رگی دووهم، چاپخانه‌ی کلوو.
٦. حسن، عدنان السید ٢٠٠٢: جوگرافیای (ئابووری- دانیش‌توان) ی هاو‌چه‌رخ، و. فرمان عب‌د‌الرحمان و محمد فاتح، ده‌زگای چاپ و په‌خشی سه‌رده‌م.

#### سه‌چاوه كوردیه‌كان (نامه‌ی زانکۆیی)

١. حاجی، ئه‌سه‌لان رۆسته‌م و توفیق، پ‌یشره‌و سه‌مه‌د ٢٠٢٢: شیکردنه‌وه‌یه‌کی جوگرافی بۆ گه‌شه‌ی دانیش‌توانی شاری کۆیه له‌ ماوه‌ی (١٩٥٧-٢٠٢٠)، گو‌فاری زانکۆی گه‌رمیان، خول ٩، ژماره ٤.
٢. عب‌د‌القادر، مق‌داد حسن ٢٠١٤، شاری که‌لار- لیکۆلینه‌وه‌یه‌ک له‌ جوگرافیای شار، ماسته‌رنامه‌ی ب‌لا‌ونه‌که‌راوه، به‌شی جوگرافیا، کۆلیجی زانسته‌ مرۆفایه‌تییه‌کان، زانکۆی سلیمانی.
٣. محمود، شاسوارمحمد، ٢٠١٣، شیکردنه‌وه‌یه‌کی جوگرافی بۆ دانیش‌توانی قه‌زای دوکان، ماسته‌ر(ب‌لا‌ونه‌که‌راوه)، زانکۆی سه‌لاحه‌ددین ، کۆلیجی ئه‌ده‌بیات، به‌شی جوگرافیا.
٤. حسین، بیستون ئه‌حمه‌د ٢٠١٣: شیکردنه‌وه‌یه‌کی جوگرافی بۆ گه‌شه‌ی دانیش‌توان و کاریه‌گری له‌سه‌ر فراوانبوونی رووبه‌ری شاری قه‌لادزی، ماسته‌رنامه (ب‌لا‌ونه‌که‌راوه)، به‌شی جوگرافیا، کۆلیژی ئه‌ده‌بیات، زانکۆی سه‌لاحه‌ددین.
٥. مه‌حمود، سنور عه‌لی ٢٠٢٣، توانسته‌کانی په‌ره‌په‌دانی به‌روبو‌مه‌ کشتو‌کالییه‌کان له‌ قه‌زای که‌لار، ماسته‌رنامه (ب‌لا‌ونه‌که‌راوه)، کۆلیجی زانسته‌ مرۆفایه‌تییه‌کان، زانکۆی سلیمانی.
٦. محمد، شاد حمید ٢٠١٩: راده‌ی گونجاندن له‌نیوان پلانی شاری سلیمانی و توانای توری شه‌قامه‌کانی، تیزی دکتۆرا (ب‌لا‌ونه‌که‌راوه)، زانکۆی سلیمانی، کۆلیجی زانسته‌ مرۆفایه‌تییه‌کان.
٧. محمد، نه‌رمین عب‌دالله ٢٠٢٣: وه‌زیه‌ی بازرگانی له‌ شاری که‌لار، زانکۆی گه‌رمیان، کۆلیژی زمان و زانسته‌ مرۆفایه‌تییه‌کان، ماسته‌رنامه‌ی ب‌لا‌ونه‌که‌راوه.

#### سه‌چاوه كوردیه‌كان (گو‌فاری زانستی)

١. کاکه‌ عب‌دالله، هاوسه‌ر ابراهیم و مجید، صباح عب‌اس ٢٠١٩: گه‌شه‌ی دانیش‌توانی قه‌زای سه‌ه‌دسادق له‌ ماوه‌ی سالانی (١٩٧٧-٢٠١٢)، گو‌فاری زانکۆی گه‌رمیان، ژ ٦، ل ١٣٥.

## تحليل جغرافي لنمو السكان في مدينة كلار خلال فترة (١٩٧٧-٢٠٢٣) ❁

٢. تاليب، جيزا توفيق ١٩٩٩: بايهخي جيؤپولهتيكي دانيشتواني هيريمي كوردستاني عيراق، بلاوكر اوهي سهنترهي ليكولينهوهي ستراتيحي كوردستان، سليماني.
٣. توفيق و نهواني تر ٢٠٢٤: شيكر دنهوهي شويني بو چربونهوهي دانيشتوان له شاري كه لاردا، گوڤاري زانكوي گهرميان، خولي (١١)، ژماره (٢).
٤. زيباري، طاهر حسو، ٢٠٠٠، نهو هوكرانهي كار دهكهنه سرر گهشه كوردي دانيشتواني همولير، گوڤاري همولير، ژماره (٨).
٥. نهحمده، پشتيوان شفيق ٢٠١٢: شيكر دنهوهيهكي جوگرافي بو دابهشونوي دانيشتواني شاروچكهي رانيه لهماوهي (١٩٥٧-٢٠٠٦)، بلاوكر اوهي نهكاديميائي كوردي، چاپخانهي حاجي هاشم، همولير.
٦. كريم، رۆژان كامران و سعيد، كامران طاهر ٢٠٢٢: گوڤاري زانكوي راپيرين، ژماره (٣)، ٢٠٢٢/٦/٢٩.
- سهرچاوه كوردبييهكان (مالپهر)
١. مالپهري نيدارهي گهرميان، بهرواري سهردان ٧ شوباتي ٢٠٢٥. <https://garmiyan.com/Darbare.aspx?jimare=1>
٢. مالپهري زانكوي گهرميان (كوليجي پهرومدهي بنهرهت)، بهرواري سهردان (١) ته مموزي (٢٠٢٥).
- سهرچاوه كوردبييهكان (چاوپيگهوتن)
١. سهركهوت محمده، لنيپرسراوي هو بهي راگهيانديي قايمقامبييهتي قهزاي كه لار، (٢٠٢٥/٣/٢٧).
- سهرچاوه (نامار و داتاكان)
١. حكومهتي هيريمي كوردستان، وهزارهتي داد، نهنجومهني دادوهري، سهروكايهتي دادگاي تيهه لچونهوهي ناوچهي كهركوك/ گهرميان، ناماري دادگاي كه لار، ٢٠٢٥، داتاي بلاونهكراوه.
٢. مديريه احصاء السليمانية ٢٠١٢: المؤشرات السكانية والبنى الأرتكازية والخدمية لأقليم كردستان العراق لسنة ٢٠٠٢.
- سهرچاوه عه ره بييهكان (كتيب)
١. السعدي، عباس فاضل ٢٠١٤: المفصل في جغرافية السكان، الوراق للنشر والتوزيع، الطبعة الثانية، عمان.
١. العبادي، انعام سميرمحي ٢٠٠٢، قضاء مدائن دراسة في جغرافية السكان ، رسالة ماجستير، غير منشورة، كلية التربية، جامعة بغداد.
٢. البشير، حمادي عباس حمادي (٢٠٠٥)، التغيرات السكانية في محافظة القادسية (١٩٧٧-١٩٩٧)، دراسة في جغرافية السكان، اطروحة دكتوراه، كلية التربية، ابن رشد، جامعة بغداد.
٢. عطوي، عبدالله، ٢٠٠١، جغرافية المدن، الجزء الاول، دار النهضة العربية، بيروت.
٣. ابي داود سليمان الاشعت السجستاني الازدي، سنن ابي داود ٢٠٠١، الجزء الثاني، دار المعرفة، بيروت.
٣. احميدان، علي سالم والحبيس، محمود ٢٠٠١: جغرافيا السكان (مدخل الي علم السكان)، دار صفاء للنشر والتوزيع.
٤. الحديثي، طه حمادي ٢٠٠٠: جغرافية السكان، دار الكتب للطباعة والنشر، الطبعة الثانية، موصل.



## تحليل جغرافي لنمو السكان في مدينة كلار خلال فترة (١٩٧٧-٢٠٢٣) ❁

٥. محمد، خليل اسماعيل ٢٠٠٥: (دهوك- نينوى) دراسات في الخصائص الديموغرافية للسكان، من منشورات كردستان للدراسات الاستراتيجية، السليمانية.
٦. ال منو، نزار سوروشمعون ٢٠٠٥، التباين المكاني لسكان ناحية المنصور، بغداد، (١٩٧٧-١٩٩٧) رسالة ماجستير، كلية التربية، ابن الرشيد، جامعة بغداد.
٧. الخفاف، عبد علي حسن، والريحاني، عبد مخور ١٩٨٦: جغرافية السكان، مطبعة جامعة البصرة، بصرة.
٨. صلاح شعير ٢٠٢٣: التنمية الصناعية بالمدن الجديدة، وكالة الصحافة العربية،.
٩. زيني، عبدالحسين وآخرون ١٩٨٠: الأحصاء السكاني، دار المعرفة، بغداد.

سەرچاوه عهره بیهه کان (نامه ی زانکوی)

سەرچاوه ی ئینگلیزی (مائهه)

1. Website of: The World Factbook: Death rate, (2, April 2025).





### List of messages

Sirjava Kurdiyakan (booklet)

1. Ghafour, Abdou 2012: Geography of Danishtwan, Chapkhani Haji Hashem, Chapı Khem, Holler.
2. Sahawneh, Fawzi Abd and Samh, Musa Aboudah 2009: Geography of Danishtwan, and. This is Amin Shawani, Howler, Chapkhani Mokriani.
3. Saeed, Kamran Taher 2013: The Geography of Iraq (Marchi and Chalkhi Abouri), Chapkhani Narin, Holer.
4. My Government of Kurdistan, 2013, the Ministries of Naokh, Karo Perch, and Chalkani Administration, Garmian, Emad Kurdani In my opinion, I am an administrative expert, Garmian, Chapkhani, Kamal, Soleimani.
5. German Psychology 2024: The German language is full of Chinese language.
6. Hassan, Adnan Al-Sayyed 2002: Geography (Appore-Danishtwan) in Hawchirkh, and. Farman Abdurrahman, Muhammad Fateh, Dezghai Chap, and Khashi Sardim.

Kurdish language (name: zanki)

1. Haji, Iran Hashem and Taffiq, February 2022: What is the geographic meaning of the Danish language, how can I buy shelter? (1957-2020), Givare Zanki Garmian, Khawl 9, Jumar 4.
2. Abdel Qader, Miqdad Hassan, 2014, Shari Kahlar - for his geography, his name is geography, for his geography. Zanisteh Marichvayeh Tehkan, Zanki Soleimani.
3. Mahmoud, Shaswar Muhammad, 2013, Geography with Danishtwani, Qazai Dokan, Master (in Arabic), Zanki Saheddin, Kijliji Edibyat, with geography.
4. Hussein, Beston Ahmad 2013: Geographic history of the country and the history of the Farwanabuni language and the history of Shari Qadze, Master name (in Arabic), about geography, about writing, and about writing about it.
5. Mahmoud, Senour Ali, 2023, Tunisian. (With the help of Karawah), so many people have lost their lives, soleimani's zanki.
6. Muhammad, Shad Hamid 2019: What is the meaning of the language of Shari Soleimani and how much does it take? You are a beautiful woman.







Sarchawa Arabi (Book)

1. Al-Saadi, Abbas Fadhil 2014: A Comprehensive Study of Population Geography, Al-Warraq Publishing and Distribution, Second Edition, Amman.
2. Al-Abadi, Inam Samir Muhi 2002, Madain District: A Study in Population Geography, Unpublished Master's Thesis, College of Education, University of Baghdad.
3. Al-Bashiri, Hammadi Abbas Hammadi (2005), Population Changes in Al-Qadisiyah Governorate (1977-1997): A Study in Population Geography, Doctoral Dissertation, College of Education, Ibn Rushd, University of Baghdad.
4. Atwa, Abdullah 2001, Urban Geography, Part One, Dar Al-Nahda Al-Arabiya, Beirut.
5. Abu Dawud Sulayman al-Ash'ath al-Sijistani al-Azdi, Sunan Abi Dawud 2001, Volume 2, Dar al-Ma'rifah, Beirut.
6. Ahmidan, Ali Salim and al-Habis, Mahmoud 2001: Population Geography (An Introduction to Demography), Dar Safaa for Publishing and Distribution.
7. Al-Hadithi, Taha Hammadi 2000: Population Geography, Dar al-Kutub for Printing and Publishing, Second Edition, Mosul.
8. Muhammad, Khalil Ismail 2005: (Duhok-Nineveh) Studies in the Demographic Characteristics of the Population, Kurdistan Publications for Strategic Studies, Sulaymaniyah.
9. Al-Manu, Nizar Surushamoun 2005, Spatial Variation of the Population of al-Mansur District, Baghdad (1977-1997), Master's Thesis, College of Education, Ibn Rashid, University of Baghdad.
10. Al-Khafaf, Abd Ali Hassan, and Al-Rihani, Abd Makhwar 1986: Population Geography, Basra University Press, Basra.
11. Salah Shair 2023: Industrial development in new cities, Arab Press Agency,.
12. Zaini, Abdul Hussein and others 1980: Population Census, Dar Al-Ma'rifa, Baghdad.

Arabic language (name: Arabic language)

English secrets (macro)

1. Website of: The World Factbook: Death rate, (2, April 2025).